

ОБЩЕСТВО С ОГРАНИЧЕННОЙ ОТВЕТСТВЕННОСТЬЮ
«ИНСТИТУТ «ГРАЖДАНПРОМПРОЕКТ»
(ООО «Гражданпромпроект»)

ДОКУМЕНТАЦИЯ ПО ПЛАНИРОВКЕ ТЕРРИТОРИИ
(ПРОЕКТ ПЛАНИРОВКИ ТЕРРИТОРИИ И ПРОЕКТ МЕЖЕВАНИЯ ТЕРРИТОРИИ)

**для размещения объекта: «Этап XIV Парк отстоя и экипировки
Горьковского направления» в рамках реализации проекта
«Организация пригородно-городского пассажирского железнодорожного
движения на участке Апрелевка - Железнодорожная».**

Проект межевания территории

Раздел 5. Основная часть проекта межевания территории

Шифр: МЦД4.14.21.ДПТ

ОБЩЕСТВО С ОГРАНИЧЕННОЙ ОТВЕТСТВЕННОСТЬЮ
«ИНСТИТУТ «ГРАЖДАНПРОМПРОЕКТ»
(ООО «Гражданпромпроект»)

ДОКУМЕНТАЦИЯ ПО ПЛАНИРОВКЕ ТЕРРИТОРИИ
(ПРОЕКТ ПЛАНИРОВКИ ТЕРРИТОРИИ И ПРОЕКТ МЕЖЕВАНИЯ ТЕРРИТОРИИ)

для размещения объекта: «Этап XIV Парк отстоя и экипировки
Горьковского направления» в рамках реализации проекта
«Организация пригородно-городского пассажирского железнодорожного
движения на участке Апрелевка - Железнодорожная».

Проект межевания территории

Раздел 5. Основная часть проекта межевания территории

Шифр: МЦД4.14.21.ДПТ

Генеральный директор



А. А. Гаврилович

Главный инженер проекта

Б. Н. Дымбренев

**СОСТАВ ДОКУМЕНТАЦИИ ПО ПЛАНИРОВКЕ ТЕРРИТОРИИ
(ПРОЕКТА ПЛАНИРОВКИ ТЕРРИТОРИИ И ПРОЕКТА МЕЖЕВАНИЯ ТЕРРИТОРИИ)**

Наименование раздела	Состав раздела
Основная часть проекта планировки территории	
Раздел 1. Проект планировки территории. Графическая часть	Графические материалы
Раздел 2. Положение о размещении линейных объектов	Текстовая часть
Материалы по обоснованию проекта планировки территории	
Раздел 3. Материалы по обоснованию проекта планировки территории. Графическая часть.	Графические материалы
Раздел 4. Материалы по обоснованию проекта планировки территории. Пояснительная записка	Текстовая часть
Подраздел 4.1. Комплексная оценка территории (руководство, координация, организация)	Текстовая часть
Подраздел 4.2. Инженерные решения по подготовке территории	Текстовая часть
Подраздел 4.3. Архитектурно-планировочная часть	Текстовая часть
Подраздел 4.4. Юридическая и социологическая часть	Текстовая часть
Подраздел 4.5. Охрана и оздоровление окружающей среды	Текстовая часть
Подраздел 4.6. Транспорт	Текстовая часть
Подраздел 4.7. Инженерное оборудование и благоустройство	Текстовая часть
Подраздел 4.8. Безопасность, включая защиту от опасных техногенных процессов	Текстовая часть
Проект межевания территории	
Раздел 5. Основная часть проекта межевания территории	Текстовая часть. Графические материалы
Раздел 6. Материалы по обоснованию проекта межевания территории	Текстовая часть. Графические материалы

СОДЕРЖАНИЕ

№ п/п	Наименование	Стр.
	Пояснительная записка	
	Титульный лист	1
	Состав документации по планировке территории	2
	Содержание	3
1.	Введение	6
2.	Общие сведения	6
2.1.	Характеристики развития железнодорожной инфраструктуры.	6
3.	Проектные предложения по межеванию территории	7
4.	Основные технико-экономические показатели проекта	27
	Приложение	
А.	Сведения, содержащиеся в Едином государственном реестре недвижимости. Кадастровый план территории	
Б.	Выписка из Единого государственного реестра недвижимости об объекте недвижимости. Сведения о характеристиках объекта недвижимости	
	Графические материалы	
1.	Чертеж межевания территории. (М 1:2000)	На 1 листе

1. Введение.

Документация по планировке территории (проекта планировки территории и проекта межевания территории) для размещения объекта: «Этап XIV Парк отстоя и экипировки Горьковского направления» в рамках реализации проекта «Организация пригородно-городского пассажирского железнодорожного движения на участке Апрелевка - Железнодорожная» разработана на основании распоряжения Дирекции по комплексной реконструкции железных дорог и строительству объектов железнодорожного транспорта № ДКРС-181/р от 03.08.2021 г.

Проект разработан в соответствии с заданием на проектирование, а также в соответствии с требованиями:

- Федерального закона от 29.12.2004 № 190-ФЗ «Градостроительный кодекс Российской Федерации»;
- Федерального закона от 25.10.2001 № 136-ФЗ «Земельный кодекс Российской Федерации»;
- Федерального закона от 04.12.2006 № 200-ФЗ «Лесной кодекс Российской Федерации»;
- Федерального закона от 03.06.2006 № 74-ФЗ «Водного кодекса Российской Федерации»;
- Постановления Правительства Российской Федерации от 12.10.2006 № 611 «О порядке установления и использования полос отвода и охранных зон железных дорог»;
- Постановление Правительства РФ от 12.05.2017 № 564 «Об утверждении Положения о составе и содержании проектов планировки территории, предусматривающих размещение одного или нескольких линейных объектов»;
- Федерального закона от 10.01.2003 № 17-ФЗ «О железнодорожном транспорте в Российской Федерации»;
- Федерального закона от 31.07.2020 № 254-ФЗ «Об особенностях регулирования отдельных отношений в целях модернизации и расширения магистральной инфраструктуры и о внесении изменений в отдельные законодательные акты Российской Федерации»;
- Приказ Министерства природных ресурсов и экологии Российской Федерации от 10.07.2020 № 434 «Об утверждении Правил использования лесов для строительства, реконструкции, эксплуатации линейных объектов и Перечня случаев использования лесов для строительства, реконструкции, эксплуатации линейных объектов без предоставления лесного участка, с установлением или без установления сервитута, публичного сервитута»;
- Приказа Минтранса РФ от 06.08.2008 № 126 «Об утверждении Норм отвода земельных участков, необходимых для формирования полосы отвода железных дорог, а также норм расчета охранных зон железных дорог»;
- Приказа Минэкономразвития России от 03.06.2011 № 267 «Об утверждении порядка описания местоположения границ объекта землеустройства»;

- Приказа Федеральной службы государственной регистрации, кадастра и картографии от 10.11.2020 № П/0412 «Об утверждении классификатора видов разрешенного использования земельных участков»;
- ОСН 3.02.01-97 Нормы и правила проектирования отвода земель для железных дорог;
- СП 42.13330.2016 Градостроительство. Планировка и застройка городских и сельских поселений. Актуализированная редакция СНиП 2.07.01-89;
- Постановления Правительства Российской Федерации от 03.10.1998 № 1149 «О порядке отнесения территорий к группам по гражданской обороне»;
- Государственными регламентам, нормами, правилами, стандартами, исходными данными, техническими условиями и требованиями, выданными органами государственного надзора и заинтересованными органами при согласовании места размещения объекта строительства, а также иные необходимые действующие нормативно-правовые акты и существующие нормативно – технические документы.

2. . Общие сведения.

Рассматриваемая станция Железнодорожная и место устройства парка является частью головного участка Горьковского направления Московской железной дороги, обеспечивающим связь Центрального района России с Волго-Вятским экономическим районом. На всем протяжении направление оборудовано устройствами автоблокировки и электрифицировано. Система тягового электроснабжения на участке Москва – Железнодорожная - постоянного тока.

Проектом планировки рассматривается участок размещения парка отстоя и экипировки подвижного состава с цехом ТО-2 для обслуживания поездов МЦД-4 для обеспечения оборота поездов МЦД на ст. Железнодорожная. Место устройства парка выбрано на площадке между о.п. Железнодорожное и о.п. Черное.

Площадь территории, в отношении которой осуществляется подготовка проекта планировки, составляет **27.78 га.**

Для соединения станции Железнодорожная с парком предусматривается однопутный соединительный участок пути (существующий I главный). Для сохранения действующей инфраструктуры существующего депо ст. Железнодорожная предусматривается коридор для последующего переустройства двух бывших главных путей со смещением на одно междупутье на протяжении 0,5 км. Для расположения полного объема путей необходимо переустройство путей существующего депо.

В административном отношении участок проектирования располагается в Московской области, городском округе Балашиха.

На участке, предназначенном под размещение планируемого линейного объекта, территории объектов культурного наследия и особо охраняемые природные территории отсутствуют.

2.1. Характеристики развития железнодорожной инфраструктуры.

Рассматриваемый участок обслуживается Железнодорожной дистанцией электроснабжения (ЭЧ-2), Московско-Горьковской дистанцией пути (ПЧ-2), Московско-Рязанским региональным центром связи (РЦС-2), Железнодорожной дистанцией сигнализации, централизации и блокировки (ШЧ-4).

Станция Железнодорожная по характеру работы является промежуточной станцией 2 класса, расположенной на 23 - 24 км участка Реутово - Купавна, Горьковского направления Московской железной дороги.

Максимальные суммарные размеры движения по графику движения поездов 2019/2020 годов составляют:

- на Киевском направлении: по двухпутному участку Апрелевка - Солнечная – 184 пар поездов в сутки, по трехпутному участку Солнечная - Москва – 191 пар поездов в сутки;
- на Горьковском направлении: по трехпутному участку Москва-Пассажирская-Курская – Железнодорожная – 177 пар поездов в сутки.

В проекте предусмотрено (на парковых путях):

- - укладка рельсошпальной решетки из рельсов Р65, на железобетонных шпалах;
- - укладка стрелочных переводов новых на железобетонных брусках.

В составе парка экипировки проектом предусматривается размещение следующих объектов:

- Контрольно-пропускной пункт;
- Бытовой блок;
- Административное здание;
- Кладовая расходных материалов и инвентаря;
- Парк экипировки;
- Площадка под мусорные контейнеры (2 шт) ;
- Централизованная площадка для отходов;
- Площадка для отходов (4 шт) ;
- Пост охраны (2 шт) ;
- Трансформаторная подстанция;
- Локальные очистные сооружения;
- Резервуар для хозяйственно-бытовых стоков;
- Склад резервного топлива;
- Площадка для стоянки автомобилей;
- КНС дождевых стоков №1;
- КНС дождевых стоков №2.

3. Проектные предложения по межеванию территории.

Проектом межевания территории даны предложения по образованию земельных участков в зоне планируемого размещения линейного объекта капитального строительства.

Зона планируемого размещения линейного объекта составляет **22.42 га**.

В соответствии с кадастровым планом территории определены границы земельных участков частично или полностью предполагаемых к изъятию для строительства дополнительных главных путей и развития существующей инфраструктуры Московской железной дороги.

В соответствии с кадастровым планом территории определены границы земельных участков за пределами границы зоны планируемого размещения объектов железной дороги.

Границы зоны планируемого размещения линейного объекта составляют также земельные участки полосы отвода железной дороги, зарегистрированные в Государственном кадастре недвижимости, общей площадью **16.97 га**.

Границы земельных участков сформированы с учетом:

- зоны планируемого размещения линейного объекта, установленной в составе проекта планировки территории;
- существующей полосы отвода Московской железной дороги на Горьковском направлении;
- существующих и планируемых линий градостроительного регулирования;
- границ муниципальных образований и населенных пунктов.

В границах образуемых земельных участков планируется размещение линейного объекта капитального строительства, а также размещение инженерных сооружений.

В соответствии с кадастровым планом территории определены границы земельных участков частично или полностью предполагаемых к изъятию для реализации объекта.

Перечень образуемых земельных участков том числе предполагаемых к изъятию для государственных нужд, приведен в таблице 1.1. Сведения о существующих и подлежащих образованию земельных участках, приведены в таблице 2. Их границы отображены в графических материалах «Чертёж межевания территории» М 1:2000.

Основные технико-экономические показатели приведены в таблице 5.

Согласно ст. 36 Градостроительного кодекса РФ, действие градостроительного регламента не распространяется на земельные участки, предназначенные для размещения линейных объектов и (или) занятые линейными объектами.

Таким образом, для планируемого к размещению объектов капитального строительства отсутствует градостроительный регламент. Предельное количество этажей и (или) предельная высота объектов капитального строительства, максимальный процент застройки для земельного участка, предназначенного для размещения линейного объекта, в проекте планировки территории не приведены.

Таблица 1.1

Вид разрешенного использования образуемых земельных участков в соответствии с проектом планировки территории

Условный номер образуемого земельного участка	Кадастровый квартал	Назначение образуемого земельного участка	Вид разрешенного использования образуемого земельного участка в соответствии с проектом планировки территории (код)	Площадь образуемого земельного участка, м ²	Предельные параметры			Примечание
					Плотность застройки, тыс. кв.м/га	Предельная высота объектов капитального строительства, м	Максимальный процент застройки, %	
3	50:50:0040901	Парк отстоя и экипировки	Железнодорожный транспорт (7.1)	1112 (ЗУ3(1) - 1109 ЗУ3(2) – 3)	-	20	-	многоконтурный
4	50:50:0040901			82	-	20	-	-
5	50:50:0040901			3126	-	20	-	-
6	50:50:0040901			1024	-	20	-	-
7	50:50:0040901			4186	-	20	-	-
8	50:50:0040901			1134	-	20	-	-
9	50:50:0040901			8133	-	20	-	-
10	50:50:0040901			986	-	20	-	-
11	50:50:0040901			842	-	20	-	-
12	50:50:0040901			1080	-	20	-	-
13	50:50:0040901			59	-	20	-	-

Условный номер образуемого земельного участка	Кадастровый квартал	Назначение образуемого земельного участка	Вид разрешенного использования образуемого земельного участка в соответствии с проектом планировки территории (код)	Площадь образуемого земельного участка, м ²	Предельные параметры			Примечание
					Плотность застройки, тыс. кв.м/га	Предельная высота объектов капитального строительства, м	Максимальный процент застройки, %	
14	50:50:0040901			100	-	20	-	-
15	50:50:0040901	Парк отстоя и экипировки	Железнодорожный транспорт (7.1)	605	-	20	-	-
16	50:50:0040901			4412	-	20	-	-
17	50:50:0040901			1849	-	20	-	-
18	50:50:0040901			304	-	20	-	-
19	50:50:0040901			107	-	20	-	-
20	50:15:0120101			272	-	20	-	-
21	50:15:0120101			6	-	20	-	-
22	50:15:0120101			13	-	20	-	-
23	50:50:0040901			10871	-	20	-	-
24	50:15:0120101			422	-	20	-	-
25	50:50:0040901			14797	-	20	-	-
26	50:50:0040901			124	-	20	-	-
27	50:50:0040901			211	-	20	-	-

Условный номер образуемого земельного участка	Кадастровый квартал	Назначение образуемого земельного участка	Вид разрешенного использования образуемого земельного участка в соответствии с проектом планировки территории (код)	Площадь образуемого земельного участка, м ²	Предельные параметры			Примечание
					Плотность застройки, тыс. кв.м/га	Предельная высота объектов капитального строительства, м	Максимальный процент застройки, %	
Итого:				55857				

Перечень и сведения о площади образуемых земельных участков,
в том числе возможные способы их образования

№ п/п	Кадастровый номер существующего земельного участка (по данным ЕГРН)	Категория существующего земельного участка (по данным ЕГРН)	Разрешенное использование существующего земельного участка (по данным ЕГРН)	Возможные способы образования земельных участков	Площадь, м ²		
					Всего существующего земельного участка (по данным ЕГРН)	За пределами зоны планируемого размещения объектов федерального значения	Для строительства дополнительных главных путей и развития существующей инфраструктуры
3	50:50:0040901:21 (прим. 1)	Земли населённых пунктов	Легкая промышленность	Раздел земельного участка с кадастровым номером 50:50:0040901:21	18 464	17 352	1 112 (ЗУЗ(1) - 1109 ЗУЗ(2) – 3)
4	Земли, собственность на которые не разграничена (кадастровый квартал 50:50:0040901)			Образование из земель, находящихся в государственной или муниципальной собственности	-	-	82
5	Земли, собственность на которые не разграничена (кадастровый квартал 50:50:0040901)			Образование из земель, находящихся в государственной или муниципальной собственности	-	-	3126
6	50:50:0040901:37 (прим. 8)	Земли населённых пунктов	Гаражное строительство	-	1 024	-	1 024
7	50:50:0040901:32 (прим. 8)	Земли населённых пунктов	Гаражное строительство	-	4 186	-	4 186
8	50:50:0040901:36 (прим. 2, 8)	Земли населённых пунктов	Гаражное строительство	-	1 134	-	1 134
9	50:50:0040901:30 (прим. 3)	Земли населённых пунктов	Гаражное строительство	Раздел земельного участка с кадастровым номером 50:50:0040901:30	8 793	660	8133
10	50:50:0040901:35 (прим. 8)	Земли населённых пунктов	Гаражное строительство	-	986	-	986

№ п/п	Кадастровый номер существующего земельного участка (по данным ЕГРН)	Категория существующего земельного участка (по данным ЕГРН)	Разрешенное использование существующего земельного участка (по данным ЕГРН)	Возможные способы образования земельных участков	Площадь, м ²		
					Всего существующего земельного участка (по данным ЕГРН)	За пределами зоны планируемого размещения объектов федерального значения	Для строительства дополнительных главных путей и развития существующей инфраструктуры
11	50:50:0040901:31 (прим. 8)	Земли населённых пунктов	Гаражное строительство	-	842	-	842
12	50:50:0040901:33 (прим. 8)	Земли населённых пунктов	Гаражное строительство	-	1 080	-	1 080
13	50:50:0040901:34 (прим. 8)	Земли населённых пунктов	Гаражное строительство	-	59	-	59
14	50:50:0040901:26 (прим. 6)	Земли населённых пунктов	объект делового и коммерческого назначения (офисно-торговый комплекс), расположенного в зоне производственно-коммунальных объектов V класса опасности (ПК-3)	Раздел земельного участка с кадастровым номером 50:50:0040901:26	9 500	9 400	100
15	50:50:0040901:29 (прим. 8)	Земли населённых пунктов	земли занятые городскими подземными коммуникациями	-	605	-	605
16	50:50:0040901:40 (прим. 8)	Земли населённых пунктов	Гаражное строительство	-	4 412	-	4 412
17	50:50:0040901:39 (прим. 4, 8)	Земли населённых пунктов	Гаражное строительство	-	1 849	-	1 849

№ п/п	Кадастровый номер существующего земельного участка (по данным ЕГРН)	Категория существующего земельного участка (по данным ЕГРН)	Разрешенное использование существующего земельного участка (по данным ЕГРН)	Возможные способы образования земельных участков	Площадь, м ²		
					Всего существующего земельного участка (по данным ЕГРН)	За пределами зоны планируемого размещения объектов федерального значения	Для строительства дополнительных главных путей и развития существующей инфраструктуры
18	Земли, собственность на которые не разграничена (кадастровый квартал 50:50:0040901)			Образование из земель, находящихся в государственной или муниципальной собственности	-	-	304
19	Земли, собственность на которые не разграничена (кадастровый квартал 50:50:0040901)			Образование из земель, находящихся в государственной или муниципальной собственности	-	-	107
20	Земли, собственность на которые не разграничена (кадастровый квартал 50:15:0120101)			Образование из земель, находящихся в государственной или муниципальной собственности	-	-	272
21	Земли, собственность на которые не разграничена (кадастровый квартал 50:15:0120101)			Образование из земель, находящихся в государственной или муниципальной собственности	-	-	6
22	Земли, собственность на которые не разграничена (кадастровый квартал 50:15:0120101)			Образование из земель, находящихся в государственной или муниципальной собственности	-	-	13
23	Земли, собственность на которые не разграничена (кадастровый квартал 50:50:0040901)			Образование из земель, находящихся в государственной или муниципальной собственности	-	-	10871

№ п/п	Кадастровый номер существующего земельного участка (по данным ЕГРН)	Категория существующего земельного участка (по данным ЕГРН)	Разрешенное использование существующего земельного участка (по данным ЕГРН)	Возможные способы образования земельных участков	Площадь, м ²		
					Всего существующего земельного участка (по данным ЕГРН)	За пределами зоны планируемого размещения объектов федерального значения	Для строительства дополнительных главных путей и развития существующей инфраструктуры
24	Земли, собственность на которые не разграничена (кадастровый квартал 50:15:0120101)			Образование из земель, находящихся в государственной или муниципальной собственности	-	-	422
25	50:50:0040901:98 (прим. 5)	Земли населённых пунктов	объект делового и коммерческого назначения (офисно-торговый комплекс)	Образование из земель, находящихся в государственной или муниципальной собственности или Образование путем раздела с сохранением исходного в измененных границах	37 600	22 803	14797
26	Земли, собственность на которые не разграничена (кадастровый квартал 50:50:0510201)			Образование из земель, находящихся в государственной или муниципальной собственности	-	-	124
27	50:50:0040901:38 (прим. 8)	Земли населённых пунктов	Гаражное строительство	-	211	-	211
Итого:							55857

Примечание:

1. Существующий земельный участок с кадастровым номером 50:50:0040901:21 предлагается к разделу в связи с изъятием для государственных или муниципальных нужд. Часть площади участка (ЗУЗ(1) – 3 м² и ЗУЗ(2) – 1109 м²) входит в состав образуемого многоконтурного земельного участка дополнительного отвода с условным номером 3 (1112 м²), часть (17352 м²) предлагается к сохранению.

2. Фактическая площадь существующего участка с кадастровым номером 50:50:0040901:36 составляет 1 133 м². По данным ЕГРН площадь земельного участка составляет 1 134 м². Разность площадей соответствует погрешности рассчитанной в соответствии с Приказом Росреестра от 23.10.2020 N П/0393 "Об утверждении требований к точности и методам определения координат характерных точек границ земельного участка, требований к точности и методам определения координат характерных точек контура здания, сооружения или объекта незавершенного строительства на земельном участке, а также требований к определению площади здания, сооружения, помещения, машиноместа" в связи с этим принимаем площадь к изъятию равной 1 134 м².
Существующий земельный участок с кадастровым номером 50:50:0040901:36 предлагается изъятию. Площадь участка (1 134 м²) входит в состав образуемого земельного участка дополнительного отвода с условным номером 8.
3. Существующий земельный участок с кадастровым номером 50:50:0040901:30 предлагается к разделу в связи с изъятием для государственных или муниципальных нужд. Часть площади участка (8133 м²) входит в состав образуемого земельного участка дополнительного отвода с условным номером 9, часть (660 м²) предлагается к сохранению.
4. Фактическая площадь существующего участка с кадастровым номером 50:50:0040901:39 составляет 1848 м². По данным ЕГРН площадь земельного участка составляет 1849 м². Разность площадей соответствует погрешности рассчитанной в соответствии с Приказом Росреестра от 23.10.2020 N П/0393 "Об утверждении требований к точности и методам определения координат характерных точек границ земельного участка, требований к точности и методам определения координат характерных точек контура здания, сооружения или объекта незавершенного строительства на земельном участке, а также требований к определению площади здания, сооружения, помещения, машиноместа" в связи с этим принимаем площадь к изъятию равной 1849 м².
Существующий земельный участок с кадастровым номером 50:50:0040901:39 предлагается изъятию. Площадь участка (1849 м²) входит в состав образуемого земельного участка дополнительного отвода с условным номером 17.
5. Существующий земельный участок с кадастровым номером 50:50:0040901:98 предлагается к разделу с сохранением исходного в измененных границах. Часть площади участка (14797 м²) входит в состав образуемого земельного участка дополнительного отвода с условным номером 25, часть (22803 м²) предлагается к сохранению.

Сведения об объекте недвижимости имеют статус "временные". Дата истечения срока действия временного характера - 2020-11-07 в связи с этим предусмотрено два способа образования - образование из земель, находящихся в государственной или муниципальной собственности и образование путем раздела с сохранением исходного в измененных границах.
6. Существующий земельный участок с кадастровым номером 50:50:0040901:26 предлагается к разделу в связи с изъятием для государственных или муниципальных нужд. Часть площади участка (100 м²) входит в состав образуемого земельного участка дополнительного отвода с условным номером 26, часть (9400 м²) предлагается к сохранению.
7. При анализе сведений ЕГРН (см прил. Б) выявлена реестровая ошибка в местоположении земельного участка с кадастровым номером 50:15:0120101:1. Данный земельный участок пересекает границы земельных участков с кадастровыми номерами 50:50:0040901:38, 50:50:0040901:37, 50:50:0040901:32, 50:50:0040901:39. Предлагается провести кадастровые работы по уточнению местоположения границ и

площади земельного участка с кадастровым номером 50:15:0120101:1 для исправления реестровой ошибки. Предложение по уточнению границ земельного участка приведены в Приложении В;

8. Существующие земельные участки с кадастровыми номерами 50:50:0040901:37, 50:50:0040901:32, 50:50:0040901:36 , 50:50:0040901:35, 50:50:0040901:31, 50:50:0040901:33, 50:50:0040901:34, 50:50:0040901:29, 50:50:0040901:40, 50:50:0040901:39, 50:50:0040901:38 предлагаются к изъятию для государственных нужд.

Перечень и сведения о площади существующих земельных участков или частей существующих земельных участков в границах зоны планируемого размещения объектов федерального значения.

№ п/п	Кадастровый номер существующего земельного участка (по данным ЕГРН)	Категория существующего земельного участка (по данным ЕГРН)	Разрешенное использование существующего земельного участка (по данным ЕГРН)	Площадь, м ²		
				Всего существующего земельного участка (по данным ЕГРН)	За пределами зоны планируемого размещения объектов федерального значения	Для строительства дополнительных главных путей и развития существующей инфраструктуры
1	50:50:0510201:5	Земли населённых пунктов	Для эксплуатации и развития железных дорог	591 240	483 426	107 814
2	50:15:0120101:1	Земли населённых пунктов	Для эксплуатации и развития железных дорог	284 500	222 640	61 860
					Итого	169 674

Перечень и сведения о площади образуемых земельных участков,
в том числе в отношении которых предполагаются резервирование и (или) изъятие для государственных или муниципальных нужд

Условный номер образуемого земельного участка	Назначение образуемого земельного участка. Вид разрешенного использования образуемого земельного участка в соответствии с проектом планировки территории (код)	Площадь образуемого земельного участка, м ²	Примечание
Земельные участки, в отношении которых предполагается изъятие для государственных нужд*			
3	Железнодорожный транспорт (7.1)	1112 (ЗУЗ(1) - 1109 ЗУЗ(2) – 3)	3.1-3.2-3.3-3.4-3.5-3.6-3.7 3.8-3.9-3.10-3.11-3.12-3.13
4		82	4.1-4.2-4.3-4.4-4.5-4.6-4.7-4.8-4.9
5		3126	5.1-5.2-5.3-5.4-5.5-5.6-5.7-5.8-5.9-5.10-5.12-5.13-5.14-5.15- 5.16-5.17-5.18-5.19-5.20-5.21-5.22-5.23-5.24
6		1024	6.1-6.2-6.3-6.4-6.5-6.6-6.7-6.8-6.9-6.10-6.11-6.12-6.13-6.14- 6.15
7		4186	7.1-7.2-7.3-7.4-7.5-7.6-7.7-7.8-7.9-7.10-7.11-7.12-7.13-7.14- 7.15-7.16-7.17-7.18-7.19-7.20-7.21-7.22-7.23-7.24-7.25-7.26- 7.27-7.28-7.29-7.30-7.31-7.32-7.33-7.34-7.35-7.36-7.37-7.38- 7.39-7.40-7.41-7.42-7.43-7.44-7.45-7.46-7.47-7.48-7.49-7.50- 7.51-7.52-7.53-7.54-7.55-7.56-7.57-7.58-7.59-7.60-7.61-7.62- 7.63-7.64-7.65-7.66
8		1134	8.1-8.2-8.3-8.4-8.5-8.6-8.7-8.8-8.9-8.10-8.11-8.12-8.13-8.14- 8.15

Условный номер образуемого земельного участка	Назначение образуемого земельного участка. Вид разрешенного использования образуемого земельного участка в соответствии с проектом планировки территории (код)	Площадь образуемого земельного участка, м ²	Примечание
9	Железнодорожный транспорт (7.1)	8133	9.1-9.2-9.3-9.4-9.5-9.6-9.7-9.8-9.9-9.10-9.11-9.12-9.13-9.14-9.15-9.16-9.17-9.18-9.19-9.20-9.21-9.22-9.23-9.24-9.25-9.26--9.27-9.28-9.29-9.30-9.31-9.32-9.33-9.34-9.35-9.36-9.37-9.38-9.39-9.40-9.41-9.42-9.43-9.44-9.45-9.46-9.47-9.48-9.49-9.50-9.51-9.52-9.53-9.54-9.55-9.56-9.57-9.58-9.59-9.60-9.61-9.62-9.63-9.64-9.65-9.66-9.67-9.68-9.69-9.70-9.71-9.72-9.73-9.74-9.75-9.76-9.77-9.78-9.79-9.80-9.81-9.82-9.83-9.84-9.85-9.86-9.87-9.88-9.89-9.90-9.91-9.92-9.93
10		986	10.1-10.2-10.310.4-10.5-10.6-10.7-10.8-10.9-10.10
11		842	11.1-11.2-11.3-11.4-11.5-11.6-11.7-11.8-11.9-11.1011.11-11.12
12		1080	12.1-12.2-12.3-12.4-12.5-12.6-12.7-12.8-12.9
13		59	13.1-13.2-13.3-13.4-13.5-13.6
14		100	14.1-14.2-14.3
15		605	15.1-15.2-15.315.4
16		4412	16.1-16.2-16.3-16.4-16.516.616.7-16.8-16.9-16.10-16.11-16.12-16.13-16.14-16.15-16.16-16.17-16.18-16.19-16.20-16.21-16.22-16.23-16.24-16.25-16.26-16.27-16.28-16.29-16.30-16.31-16.32-16.33-16.34-16.35-16.36-16.37-16.38-16.39-16.40-16.41-16.4216.43-16.44
17		1849	17.1-17.2-17.3-17.4-17.5-17.6-17.7-17.8-17.9-17.10-17.11-17.12-17.13-17.14-17.15-17.16-17.17-17.18-17.19-17.20-17.21-17.22-17.23-17.24-17.25
18		304	18.1-18.2-18.4-18.5-18.6

Условный номер образуемого земельного участка	Назначение образуемого земельного участка. Вид разрешенного использования образуемого земельного участка в соответствии с проектом планировки территории (код)	Площадь образуемого земельного участка, м ²	Примечание
19	Железнодорожный транспорт (7.1)	107	19.1-19.2-19.3-19.4
20		272	20.1-20.2-20.3-20.4-20.5-20.6-20.7
21		6	21.1-21.2-21.3-21.4
22		13	22.1-22.2-22.3
23		10871	23.1-23.2-23.3-23.4-23.5-23.6-23.7-23.8-23.9-23.10-23.11-23.12-23.13-23.14-23.15-23.16-23.17
24		422	24.1-24.2-24.3-24.4-24.5-24.6-24.7-24.8-24.9-24.10-24.11-24.12
25		14797	25.1-25.2-25.3-25.4-25.5-25.6-25.7-25.8-25.9
26		124	26.1-26.2-26.3-26.4
27		211	27.1-27.2-27.3-27.4-27.5-27.6-27.7-27.8-27.9-27.10-27.11-27.12-27.13-27.14-27.15-27.16-27.17
Итого		55857	

Примечание:

* Земельные участки, в отношении которых предполагается изъятие для государственных нужд не относятся к территории общего пользования. образуемые земельные участки относятся к категории земель – «земли населенных пунктов», в соответствии с расположением данных земельных участков в границах населенных пунктов (городской округ Балашиха), внесённых в единый государственный реестр недвижимости (ЕГРН).

Каталог координат поворотных точек границ образуемых
земельных участков

Система координат МСК-50

Номер участка	Номер точки	Координаты, м				
		X	Y			
3	3.1	468266,82	2222162,43			
	3.2	468265,83	2222162,42			
	3.3	468266,15	2222156,76			
	3.4	468266,44	2222153,36			
	3.5	468266,08	2222159,58			
	3.6	468267,12	2222159,59			
	3.7	468268,14	2222394,57			
	3.8	468255,42	2222395,53			
	3.9	468250,26	2222395,22			
	3.10	468265,83	2222162,42			
	3.11	468259,87	2222284,35			
	3.12	468263,44	2222366,24			
3.13	468267,49	2222389,43				
4	4.1	468266,08	2222159,58			
	4.2	468266,44	2222153,36			
	4.3	468266,46	2222153,36			
	4.4	468267,24	2222160,39			
	4.5	468259,87	2222284,35			
	4.6	468265,77	2222163,69			
	4.7	468265,83	2222162,42			
	4.8	468266,82	2222162,43			
	4.9	468267,12	2222159,59			
5	5.1	468291,54	2222389,61			
	5.2	468288,69	2222389,56			
	5.3	468267,49	2222389,43			
	5.4	468268,14	2222394,57			
	5.5	468255,42	2222395,53			
	5.6	468250,26	2222395,22			
	5.7	468247,68	2222433,64			
	5.8	468249,81	2222580,24			
	5.9	468251,82	2222573,97			
	5.10	468251,13	2222539,07			
	5.11	468250,90	2222501,93			
	5.12	468250,80	2222457,29			
	5.13	468254,16	2222457,72			
	5.14	468256,06	2222458,34			
	5.15	468262,94	2222458,03			
	5.16	468263,54	2222457,74			
	5.17	468268,73	2222457,63			
	5.18	468269,76	2222457,56			
	5.19	468276,54	2222457,37			
	5.20	468276,86	2222457,31			
	5.21	468282,05	2222457,40			
	5.22	468292,59	2222456,87			
	5.23	468294,66	2222456,75			
	5.24	468291,51	2222427,98			
6	6.1	468305.54	2222457.13			
	6.2	468307.02	2222519.20			
	6.3	468308.36	2222573.04			
	6.4	468309.04	2222602.10			
	6.5	468312.31	2222602.01			
	6.6	468312.48	2222608.26			
	6.7	468309.12	2222608.35			
	6.8	468309.17	2222610.03			
	6.9	468302.67	2222610.14			
	6.10	468302.32	2222595.93			
	6.11	468301.50	2222595.95			
	6.12	468301.49	2222595.55			
	6.13	468302.32	2222595.53			
	6.14	468301.56	2222562.13			
	6.15	468298.91	2222457.32			
7	7.1	468292.59	2222456.87			
	7.2	468297.73	2222456.58			
	7.3	468305.54	2222456.04			
	7.4	468305.54	2222457.13			
	7.5	468298.91	2222457.32			
	7.6	468301.56	2222562.13			
	7.7	468302.32	2222595.53			
	7.8	468301.49	2222595.55			
	7.9	468301.50	2222595.95			
	7.10	468302.32	2222595.93			
	7.11	468302.67	2222610.14			
	7.12	468309.17	2222610.03			
	7.13	468309.12	2222608.35			
	7.14	468312.48	2222608.26			
	7.15	468315.51	2222608.18			
	7.16	468315.57	2222601.93			
	7.17	468316.32	2222601.45			

	7.18	468318.09	2222599.19
	7.19	468324.46	2222599.05
	7.20	468324.63	2222607.96
	7.21	468324.78	2222616.17
	7.22	468323.65	2222618.79
	7.23	468317.35	2222618.86
	7.24	468317.63	2222635.39
	7.25	468317.83	2222635.38
	7.26	468317.84	2222635.64
	7.27	468318.05	2222639.63
	7.28	468318.32	2222639.63
	7.29	468318.32	2222639.94
	7.30	468318.62	2222651.91
	7.31	468318.65	2222653.55
	7.32	468310.20	2222653.46
	7.33	468309.38	2222618.21
	7.34	468302.81	2222618.13
	7.35	468304.30	2222681.90
	7.36	468307.65	2222807.22
	7.37	468315.16	2222807.42
	7.38	468315.18	2222805.11
	7.39	468321.49	2222805.22
	7.40	468320.87	2222782.91
	7.41	468320.41	2222764.45
	7.42	468319.35	2222764.47
	7.43	468318.75	2222737.56
	7.44	468326.49	2222737.49
	7.45	468325.90	2222743.43
	7.46	468326.31	2222753.48
	7.47	468331.23	2222766.31
	7.48	468331.87	2222803.94
	7.49	468323.80	2222804.77
	7.50	468324.08	2222811.88
	7.51	468317.08	2222811.53
	7.52	468315.47	2222811.40
	7.53	468304.54	2222811.45
	7.54	468299.46	2222811.86
	7.55	468299.24	2222807.28
	7.56	468298.57	2222777.41
	7.57	468294.96	2222617.38
	7.58	468293.73	2222617.37
	7.59	468293.65	2222611.12
	7.60	468293.26	2222603.39
	7.61	468293.47	2222596.08
	7.62	468294.23	2222596.04
	7.63	468292.67	2222528.71
	7.64	468291.07	2222462.12

	7.65	468291.52	2222462.08
	7.66	468291.33	2222458.21
8	8.1	468293,26	2222603,39
	8.2	468286,19	2222603,65
	8.3	468286,04	2222596,18
	8.4	468284,86	2222535,48
	8.5	468283,55	2222468,10
	8.6	468284,65	2222468,02
	8.7	468284,52	2222462,18
	8.8	468285,20	2222462,10
	8.9	468285,07	2222458,44
	8.10	468291,33	2222458,21
	8.11	468291,52	2222462,08
	8.12	468291,07	2222462,12
	8.13	468292,67	2222528,71
	8.14	468294,23	2222596,04
	8.15	468293,47	2222596,08
9	9.1	468265,56	2222595,15
	9.2	468265,57	2222596,29
	9.3	468265,59	2222599,57
	9.4	468265,66	2222604,34
	9.5	468269,26	2222604,29
	9.6	468273,03	2222604,23
	9.7	468272,99	2222596,32
	9.8	468280,40	2222596,30
	9.9	468278,72	2222535,80
	9.10	468276,85	2222468,70
	9.11	468277,49	2222468,68
	9.12	468277,48	2222468,25
	9.13	468276,84	2222468,27
	9.14	468276,54	2222457,37
	9.15	468276,86	2222457,31
	9.16	468282,05	2222457,40
	9.17	468292,59	2222456,87
	9.18	468291,33	2222458,21
	9.19	468285,07	2222458,44
	9.20	468285,20	2222462,10
	9.21	468284,52	2222462,18
	9.22	468284,65	2222468,02
	9.23	468283,55	2222468,10
	9.24	468284,86	2222535,48
	9.25	468286,04	2222596,18
	9.26	468286,19	2222603,65
	9.27	468293,26	2222603,39
	9.28	468293,65	2222611,12

	9.29	468287,10	2222611,15
	9.30	468288,63	2222688,39
	9.31	468291,36	2222799,86
	9.32	468284,42	2222800,10
	9.33	468281,71	2222689,05
	9.34	468280,15	2222618,42
	9.35	468279,73	2222618,44
	9.36	468279,72	2222617,90
	9.37	468279,20	2222617,87
	9.38	468279,17	2222618,41
	9.39	468273,51	2222618,47
	9.40	468274,02	2222643,05
	9.41	468275,00	2222684,80
	9.42	468276,22	2222755,76
	9.43	468269,58	2222755,84
	9.44	468267,96	2222683,76
	9.45	468267,04	2222643,25
	9.46	468269,52	2222643,30
	9.47	468269,15	2222618,24
	9.48	468258,40	2222618,44
	9.49	468258,70	2222630,90
	9.50	468256,97	2222630,93
	9.51	468256,92	2222643,25
	9.52	468258,65	2222643,22
	9.53	468259,67	2222680,21
	9.54	468261,77	2222756,15
	9.55	468267,10	2222756,14
	9.56	468267,30	2222761,38
	9.57	468270,20	2222761,45
	9.58	468270,77	2222787,11
	9.59	468270,36	2222787,12
	9.60	468270,70	2222803,36
	9.61	468271,58	2222803,33
	9.62	468271,58	2222804,56
	9.63	468281,13	2222804,58
	9.64	468281,14	2222809,17
	9.65	468284,78	2222809,18
	9.66	468291,84	2222809,15
	9.67	468291,98	2222807,72
	9.68	468299,24	2222807,28
	9.69	468299,46	2222811,86
	9.70	468295,85	2222812,15
	9.71	468257,14	2222812,38
	9.72	468252,50	2222661,39
	9.73	468248,50	2222661,52
	9.74	468253,15	2222812,70
	9.75	468246,36	2222812,76

	9.76	468245,82	2222809,03
	9.77	468246,83	2222795,53
	9.78	468246,67	2222781,97
	9.79	468246,05	2222757,95
	9.80	468245,92	2222728,91
	9.81	468237,87	2222651,27
	9.82	468238,47	2222625,53
	9.83	468238,16	2222615,62
	9.84	468250,33	2222615,62
	9.85	468249,81	2222580,24
	9.86	468251,82	2222573,97
	9.87	468251,13	2222539,07
	9.88	468250,90	2222501,93
	9.89	468250,80	2222457,29
	9.90	468254,16	2222457,72
	9.91	468256,06	2222458,34
	9.92	468257,65	2222537,79
	9.93	468258,79	2222595,28
	10.1	468269,76	2222457,56
	10.2	468276,54	2222457,37
	10.3	468276,84	2222468,27
	10.4	468277,48	2222468,25
	10.5	468277,49	2222468,68
	10.6	468276,85	2222468,70
	10.7	468278,72	2222535,80
	10.8	468280,40	2222596,30
	10.9	468272,99	2222596,32
	10.10	468271,79	2222544,77
	11.1	468265,56	2222595,15
	11.2	468266,59	2222595,13
	11.3	468265,79	2222547,49
	11.4	468264,10	2222463,67
	11.5	468263,37	2222463,66
	11.6	468262,94	2222458,03
	11.7	468263,54	2222457,74
	11.8	468268,73	2222457,63
	11.9	468269,76	2222457,56
	11.10	468271,79	2222544,77
	11.11	468272,99	2222596,32
	11.12	468265,57	2222596,29
	12.1	468265,56	2222595,15
	12.2	468258,79	2222595,28
	12.3	468257,65	2222537,79
	12.4	468256,06	2222458,34

	12.5	468262,94	2222458,03
	12.6	468263,37	2222463,66
	12.7	468264,10	2222463,67
	12.8	468265,79	2222547,49
	12.9	468266,59	2222595,13
13	13.1	468265,57	2222596,29
	13.2	468272,99	2222596,32
	13.3	468273,03	2222604,23
	13.4	468269,26	2222604,29
	13.5	468265,66	2222604,34
	13.6	468265,59	2222599,57
14	14.1	468248,18	2223056,48
	14.2	468244,93	2223056,55
	14.3	468246,10	2223117,89
15	15.1	468252,50	2222661,39
	15.2	468257,14	2222812,37
	15.3	468253,15	2222812,70
	15.4	468248,50	2222661,52
16	16.1	468299,24	2222807,28
	16.2	468291,98	2222807,72
	16.3	468291,84	2222809,15
	16.4	468284,78	2222809,18
	16.5	468281,14	2222809,17
	16.6	468281,13	2222804,58
	16.7	468271,58	2222804,55
	16.8	468271,58	2222803,33
	16.9	468270,70	2222803,36
	16.10	468270,36	2222787,12
	16.11	468270,77	2222787,11
	16.12	468270,20	2222761,45
	16.13	468267,30	2222761,38
	16.14	468267,10	2222756,14
	16.15	468261,77	2222756,15
	16.16	468259,67	2222680,21
	16.17	468258,65	2222643,22
	16.18	468256,92	2222643,25
	16.19	468256,97	2222630,93
	16.20	468258,70	2222630,90
16.21	468258,40	2222618,44	
16.22	468269,15	2222618,24	
16.23	468269,52	2222643,30	
16.24	468267,04	2222643,25	
16.25	468267,96	2222683,76	

	16.26	468269,58	2222755,84
	16.27	468276,22	2222755,76
	16.28	468275,00	2222684,80
	16.29	468274,02	2222643,05
	16.30	468273,51	2222618,47
	16.31	468279,17	2222618,41
	16.32	468279,20	2222617,87
	16.33	468279,72	2222617,90
	16.34	468279,73	2222618,44
	16.35	468280,15	2222618,42
	16.36	468281,71	2222689,05
	16.37	468284,42	2222800,10
	16.38	468291,36	2222799,86
	16.39	468288,63	2222688,39
	16.40	468287,10	2222611,15
	16.41	468293,65	2222611,12
	16.42	468293,73	2222617,37
	16.43	468294,96	2222617,38
	16.44	468298,57	2222777,41
17	17.1	468318.65	2222653.55
	17.2	468318.85	2222653.55
	17.3	468319.01	2222660.50
	17.4	468316.82	2222660.49
	17.5	468316.87	2222664.18
	17.6	468310.73	2222664.15
	17.7	468310.98	2222681.54
	17.8	468317.12	2222681.57
	17.9	468317.16	2222685.46
	17.10	468311.02	2222685.43
	17.11	468312.23	2222730.76
	17.12	468315.45	2222730.75
	17.13	468315.45	2222737.63
	17.14	468318.75	2222737.56
	17.15	468319.35	2222764.47
	17.16	468320.41	2222764.45
17.17	468320.87	2222782.91	
17.18	468321.49	2222805.22	
17.19	468315.18	2222805.11	
17.20	468315.16	2222807.42	
17.21	468307.65	2222807.22	
17.22	468304.30	2222681.90	
17.23	468302.81	2222618.13	
17.24	468309.38	2222618.21	
17.25	468310.20	2222653.46	
18	18.1	468317,16	2222685,46

	18.2	468311,02	2222685,43
	18.3	468312,23	2222730,76
	18.4	468315,45	2222730,75
	18.5	468315,45	2222737,63
	18.6	468318,74	2222737,56
19	19.1	468316,87	2222664,18
	19.2	468310,73	2222664,15
	19.3	468310,98	2222681,54
	19.4	468317,12	2222681,57
20	20.1	468325,39	2222737,50
	20.2	468318,74	2222737,56
	20.3	468317,16	2222685,46
	20.4	468317,12	2222681,57
	20.5	468316,87	2222664,18
	20.6	468316,82	2222660,49
	20.7	468316,96	2222660,50
21	21.1	468327,47	2222756,50
	21.2	468326,31	2222753,48
	21.3	468325,90	2222743,43
	21.4	468325,97	2222742,77
22	22.1	468310,56	2222602,05
	22.2	468309,04	2222602,10
	22.3	468308,63	2222584,40
23	23.1	468315,47	2222811,40
	23.2	468304,54	2222811,45
	23.3	468299,46	2222811,86
	23.4	468295,85	2222812,15
	23.5	468257,14	2222812,38
	23.6	468253,15	2222812,70
	23.7	468246,36	2222812,76
	23.8	468250,66	2222943,31
	23.9	468261,11	2222946,88
	23.10	468315,56	2222941,25
	23.11	468311,90	2223044,80
	23.12	468318,09	2223171,90
	23.13	468320,73	2223171,90
	23.14	468317,00	2223045,92
	23.15	468322,61	2222908,25
	23.16	468324,08	2222811,88
	23.17	468317,08	2222811,53

24	24.1	468324,78	2222886,09
	24.2	468324,43	2222805,18
	24.3	468332,73	2222804,52
	24.4	468331,73	2222795,39
	24.5	468331,87	2222803,94
	24.6	468323,80	2222804,77
	24.7	468324,08	2222811,88
	24.8	468322,61	2222908,25
	24.9	468317,00	2223045,92
	24.10	468320,73	2223171,90
	24.11	468321,50	2223171,94
	24.12	468318,22	2223044,47
25	25.1	468318,09	2223171,92
	25.2	468247,15	2223173,28
	25.3	468246,10	2223117,89
	25.4	468248,19	2223056,41
	25.5	468254,21	2223056,37
	25.6	468250,68	2222943,32
	25.7	468261,11	2222946,88
	25.8	468315,56	2222941,25
	25.9	468311,90	2223044,80
26	26.1	468288,69	2222389,56
	26.2	468291,54	2222389,61
	26.3	468381,89	2222315,65
	26.4	468381,39	2222315,70
27	27.1	468323,65	2222618,79
	27.2	468323,92	2222627,35
	27.3	468324,11	2222635,29
	27.4	468323,84	2222635,29
	27.5	468323,84	2222635,55
	27.6	468324,05	2222639,54
	27.7	468324,06	2222639,85
	27.8	468324,81	2222639,84
	27.9	468325,11	2222651,82
	27.10	468318,62	2222651,91
	27.11	468318,32	2222639,94
	27.12	468318,32	2222639,63
	27.13	468318,05	2222639,63
	27.14	468317,84	2222635,64
	27.15	468317,83	2222635,38
	27.16	468317,63	2222635,39
	27.17	468317,35	2222618,86

4. Основные технико-экономические показатели проекта.

Таблица 5

№ п/п	№ на плане	Адрес объекта	Наименование	Ед. изм.	Проектные предложения*	Этапы по реализации	
1	2	3	4	5	6	7	
Развитие железнодорожной инфраструктуры							
1.	-	Московская область,	Укладка путей	км	12,540	1	
2.	-	г.о. Балашиха	Ограждение	км	1,894	1	
Парк отстоя и экипировки							
3.	1	Московская область, г.о. Балашиха	Контрольно-пропускной пункт	кв.м	36	1	
4.	2		Бытовой блок	кв.м	77	1	
5.	3		Административное здание	кв.м	135	1	
6.	4		Кладовая расходных материалов и инвентаря	кв.м	119	1	
7.	5		Парк экипировки	кв.м	25 648	1	
8.	6		Площадка под мусорные контейнеры (2 шт)	кв.м	196	1	
9.	7		Централизованная площадка для отходов	кв.м	160	1	
10.	8		Площадка для отходов (4 шт)	кв.м	16	1	
11.	9		Пост охраны (2 шт)	кв.м	36	1	
12.	10		Трансформаторная подстанция	кв.м	25	1	
13.	11		Локальные очистные сооружения	кв.м	168	1	
14.	12		Резервуар для хозяйственно-бытовых стоков	кв.м	30	1	
15.	13		Склад резервного топлива	кв.м	157	1	
16.	14		Площадка для стоянки автомобилей	кв.м	288	1	
17.	15		КНС дождевых стоков №1	кв.м	5	1	
18.	16		КНС дождевых стоков №2	кв.м	5	1	
Адресный перечень объектов капитального строительства, предлагаемых к сносу							
19.	1			50:15:0120101:1 (гараж)	кв.м	44	1
20.	2		50:15:0120101:1 (гараж)	кв.м	16	1	

21.	3	Московская область, г.о. Балашиха	50:15:0120101:1 (гараж)	КВ.М	164	1
22.	4		50:15:0120101:1 (гараж)	КВ.М	16	1
23.	5		50:15:0120101:1 (гараж)	КВ.М	69	1
24.	6		50:15:0120101:1 (гараж)	КВ.М	28	1
25.	7		50:15:0120101:1 (гараж)	КВ.М	843	1
26.	8		б/н (гараж)	КВ.М	680	1
27.	9		б/н (гараж)	КВ.М	441	1
28.	10		б/н (гараж)	КВ.М	107	1
29.	11		б/н (гараж)	КВ.М	16	1
30.	12		б/н (гараж)	КВ.М	16	1
31.	13		б/н (нежилое)	КВ.М	22	1
32.	14		50:50:0040901:30 (гараж)	КВ.М	45	1
33.	15		50:50:0040901:30 (гараж)	КВ.М	325	1
34.	16		50:50:0040901:30 (гараж)	КВ.М	128	1
35.	17		50:50:0040901:30 (гараж)	КВ.М	215	1
36.	18		50:50:0040901:30 (гараж)	КВ.М	64	1
37.	19		50:50:0040901:30 (гараж)	КВ.М	20	1
38.	20		50:50:0040901:30 (гараж)	КВ.М	25	1
39.	21		50:50:0040901:30 (гараж)	КВ.М	23	1
40.	22		50:50:0040901:30 (гараж)	КВ.М	4	1
41.	23		50:50:0040901:30 (гараж)	КВ.М	176	1
42.	24		50:50:0040901:117 (нежилое)	КВ.М	135	1
43.	25		50:50:0040901:117 (нежилое)	КВ.М	154	1
44.	26		50:50:0040901:40 (50:50:0040901:102) (нежилое)	КВ.М	2 445	1
45.	27		50:50:0040901:40 (нежилое)	КВ.М	1 486	1
46.	28		50:50:0040901:39 (гараж)	КВ.М	1 854	1
47.	29		50:50:0040901:32 (гараж)	КВ.М	23	1
48.	30		50:50:0040901:38 (50:50:0040901:122) (гараж)	КВ.М	218	1
49.	31		50:50:0040901:33 (нежилое)	КВ.М	1 014	1
50.	32		50:50:0040901:33 (гараж)	КВ.М	41	1

51.	33	Московская область, г.о. Балашиха	50:50:0040901:35 (гараж)	КВ.М	894	1
52.	34		50:50:0040901:36 (нежилое)	КВ.М	1 132	1
53.	35		50:50:0040901:37 (гараж)	КВ.М	1073	1
54.	36		б/н (гараж)	КВ.М	112	1
55.	37		б/н (гараж)	КВ.М	160	1
56.	38		б/н (гараж)	КВ.М	19	1
57.	39		б/н (гараж)	КВ.М	88	1
58.	40		б/н (гараж)	КВ.М	144	1
59.	41		б/н (гараж)	КВ.М	155	1
60.	42		б/н (гараж)	КВ.М	17	1
61.	43		б/н (гараж)	КВ.М	194	1
62.	44		б/н (нежилое)	КВ.М	190	1
63.	45		б/н (гараж)	КВ.М	348	1
64.	46		б/н (гараж)	КВ.М	1 428	1
65.	47		б/н (гараж)	КВ.М	1 234	1
66.	48		б/н (нежилое)	КВ.М	310	1
67.	49		б/н (гараж)	КВ.М	840	1
68.	50		50:50:0040901:98 (гараж)	КВ.М	40	1
69.	51		50:50:0040901:98 (гараж)	КВ.М	40	1
70.	52		50:50:0040901:98 (гараж)	КВ.М	16	1
71.	53		50:50:0040901:98 (гараж)	КВ.М	23	1
72.	54		50:50:0040901:98 (гараж)	КВ.М	24	1
73.	55		50:50:0040901:98 (гараж)	КВ.М	15	1
74.	56		50:50:0040901:98 (гараж)	КВ.М	25	1
75.	57		50:50:0040901:98 (гараж)	КВ.М	57	1
76.	58		50:50:0040901:98 (гараж)	КВ.М	102	1
77.	59		50:50:0040901:98 (гараж)	КВ.М	18	1
78.	60		50:50:0040901:98 (гараж)	КВ.М	18	1
79.	61		50:50:0040901:98 (гараж)	КВ.М	21	1
80.	62		50:15:0120101:1 (гараж)	КВ.М	181	1
81.	63		50:50:0040901:30 (ограждение)	П.М	10	1

82.	64	Московская область, г.о. Балашиха	50:50:0040901:32 (ограждение)	п.м	20	1
83.	65		50:50:0040901:32 (ограждение)	п.м	77	1
84.	66		50:15:0120101:1 (гараж)	кв.м	15	1
Показатели планируемого развития сетей и сооружений инженерно-технического обеспечения						
85.	-	Московская область, г.о. Балашиха	Средства сигнализации и связи			1
	-		- кабельная канализация связи	км	1,481	
	-		- кабель СЦБ	км	2,169	
86.	-	Московская область, г.о. Балашиха	Контактная сеть	км	1,564	1
87.	-		Кабель 10кВ	км	1,170	1
Мероприятия по благоустройству и озеленению						
88.	-	Московская область, г.о. Балашиха	Благоустройство территории	га	11.32	1
Мероприятия в области охраны окружающей среды						
89.	-	Московская область, г.о. Балашиха	Регулирование поверхностного стока	га	Границы размещения объекта	1

Примечание:

Показатели проектных предложений подлежат уточнению на дальнейших стадия проектирования.

ПРИЛОЖЕНИЕ А

**Сведения, содержащиеся в Едином государственном реестре недвижимости. Кадастровый
план территории**

Филиал федерального государственного бюджетного учреждения "Федеральная кадастровая палата Росреестра" по Московской области

(полное наименование органа регистрации прав)

Раздел 1

КАДАСТРОВЫЙ ПЛАН ТЕРРИТОРИИ

На основании запроса от _____, поступившего на рассмотрение _____, сообщаем, что согласно записям Единого государственного реестра недвижимости:

Лист № 1	раздела 1	Всего листов раздела 1: 1	Всего разделов: 8	Всего листов: 725
« 10 » августа 2021 г. № КУВИ/002/2021-103161283				
Номер кадастрового квартала: 50:15:0120101			Площадь кадастрового квартала: 28.9 Га	

Общие сведения об объектах недвижимости в кадастровом квартале

Номер п/п	Кадастровый номер объекта недвижимости	Вид объекта недвижимости	Адрес	Площадь или основная характеристика	Категория земель	Виды разрешенного использования	Назначение (проектируемое назначение)	Кадастровая стоимость (руб)
1	2	3	4	5	6	7	8	9
1	50:15:0120101:1	Земельный участок	обл. Московская, р-н Балашихинский	284500	Земли промышленности, энергетики, транспорта, связи, радиовещания, телевидения, информатики, земли для обеспечения космической деятельности, земли обороны, безопасности и земли иного специального назначения	Под объекты транспорта Железнодорожного	_____	257298955

МП

инициалы, фамилия

КАДАСТРОВЫЙ ПЛАН ТЕРРИТОРИИ

Лист № 1	раздела 8	Всего листов раздела 8: 3	Всего разделов: 8	Всего листов: 725
« 10 » августа 2021 г. № КУВИ-002/2021-103161283				
Номер кадастрового квартала: 50:15:0120101				

Описание местоположения границ земельных участков

Сведения о характерных точках границ земельных участков:					
Кадастровый номер земельного участка	Номера точек	Координаты		Описание закрепления на местности	Средняя квадратическая погрешность определения координат характерных точек границ земельного участка, м
		X	Y		
1	2	3	4	5	6
50:15:0120101:1	1	468388.41	2223261.73	_____	1.5
50:15:0120101:1	2	468385.64	2223187.63	_____	1.5
50:15:0120101:1	3	468378.55	2222794.73	_____	1.5
50:15:0120101:1	4	468393.54	2222794.27	_____	1.5
50:15:0120101:1	5	468381.89	2222315.65	_____	1.5
50:15:0120101:1	6	468291.54	2222389.61	_____	1.5
50:15:0120101:1	7	468291.51	2222427.98	_____	1.5
50:15:0120101:1	8	468332.73	2222804.52	_____	1.5
50:15:0120101:1	9	468324.43	2222805.18	_____	1.5
50:15:0120101:1	10	468324.78	2222886.09	_____	1.5
50:15:0120101:1	11	468318.22	2223044.47	_____	1.5
50:15:0120101:1	12	468321.96	2223189.79	_____	1.5
50:15:0120101:1	13	468324.65	2223263.78	_____	1.5
50:15:0120101:1	14	468329.41	2223395.4	_____	1.5
50:15:0120101:1	15	468335.25	2223659.69	_____	1.5
50:15:0120101:1	16	468353.26	2223659.36	_____	1.5
50:15:0120101:1	17	468353.65	2223677.91	_____	1.5
50:15:0120101:1	18	468335.69	2223678.15	_____	1.5
50:15:0120101:1	19	468360.37	2224682.97	_____	1.5
50:15:0120101:1	20	468364.53	2224895.48	_____	1.5

полное наименование должности

МП

подпись

/ /

инициалы, фамилия

КАДАСТРОВЫЙ ПЛАН ТЕРРИТОРИИ

Лист № 2	раздела 8	Всего листов раздела 8: 3	Всего разделов: 8	Всего листов: 725
« 10 » августа 2021 г. № КУВИ-002/2021-103161283				
Номер кадастрового квартала: 50:15:0120101				

Сведения о характерных точках границ земельных участков:					
Кадастровый номер земельного участка	Номера точек	Координаты		Описание закрепления на местности	Средняя квадратическая погрешность определения координат характерных точек границ земельного участка, м
		X	Y		
1	2	3	4	5	6
50:15:0120101:1	21	468366.11	2224964.02	_____	1.5
50:15:0120101:1	22	468367.06	2225005.55	_____	1.5
50:15:0120101:1	23	468371.75	2225208.73	_____	1.5
50:15:0120101:1	24	468378.33	2225494	_____	1.5
50:15:0120101:1	25	468385.4	2225808.8	_____	1.5
50:15:0120101:1	26	468392.33	2226106.09	_____	1.5
50:15:0120101:1	27	468399.98	2226394.01	_____	1.5
50:15:0120101:1	28	468407.03	2226693.87	_____	1.5
50:15:0120101:1	29	468393.2	2226920.34	_____	1.5
50:15:0120101:1	30	468417.23	2226926.27	_____	1.5
50:15:0120101:1	31	468414.97	2226949.35	_____	1.5
50:15:0120101:1	32	468441.94	2226952.3	_____	1.5
50:15:0120101:1	33	468442.54	2226930.09	_____	1.5
50:15:0120101:1	34	468471.73	2226934.56	_____	1.5
50:15:0120101:1	35	468459.7	2226858.67	_____	1.5
50:15:0120101:1	36	468463.78	2226692.06	_____	1.5
50:15:0120101:1	37	468464.69	2226634.36	_____	1.5
50:15:0120101:1	38	468464.5	2226392.86	_____	1.5
50:15:0120101:1	39	468449.4	2225807.63	_____	1.5
50:15:0120101:1	40	468442.89	2225493.24	_____	1.5

полное наименование должности

МП

подпись

_____/ /

инициалы, фамилия

КАДАСТРОВЫЙ ПЛАН ТЕРРИТОРИИ

Лист № 3	раздела 8	Всего листов раздела 8: 3	Всего разделов: 8	Всего листов: 725
« 10 » августа 2021 г. № КУВИ-002/2021-103161283				
Номер кадастрового квартала: 50:15:0120101				

Сведения о характерных точках границ земельных участков:

Кадастровый номер земельного участка	Номера точек	Координаты		Описание закрепления на местности	Средняя квадратическая погрешность определения координат характерных точек границ земельного участка, м
		X	Y		
1	2	3	4	5	6
50:15:0120101:1	41	468437.7	2225307.31	_____	1.5
50:15:0120101:1	42	468420.08	2225306.59	_____	1.5
50:15:0120101:1	43	468415.12	2225093.56	_____	1.5
50:15:0120101:1	44	468407.27	2224755.89	_____	1.5
50:15:0120101:1	45	468425.24	2224756.46	_____	1.5
50:15:0120101:1	46	468403.97	2223884.06	_____	1.5
50:15:0120101:1	47	468400.92	2223747.84	_____	1.5
50:15:0120101:1	48	468399.28	2223679.43	_____	1.5
50:15:0120101:1	49	468381.81	2223679.78	_____	1.5
50:15:0120101:1	50	468381.11	2223659.85	_____	1.5
50:15:0120101:1	51	468398.81	2223659.38	_____	1.5
50:15:0120101:1	52	468392.69	2223395.48	_____	1.5
50:15:0120101:1	1	468388.41	2223261.73	_____	1.5

полное наименование должности

МП

подпись

//

инициалы, фамилия

КАДАСТРОВЫЙ ПЛАН ТЕРРИТОРИИ

Лист № 2	раздела 1	Всего листов раздела 1: 14	Всего разделов: 9	Всего листов: 815
« 23 » июля 2021 г. № КУВИ-002/2021-93513679				
Номер кадастрового квартала: 50:50:0040901				

Номер п/п	Кадастровый номер объекта недвижимости	Вид объекта недвижимости	Адрес	Площадь или основная характеристика	Категория земель	Виды разрешенного использования	Назначение (проектируемое назначение)	Кадастровая стоимость (руб)
1	2	3	4	5	6	7	8	9
6	50:50:0040901:16	Земельный участок	обл. Московская, г. Железнодорожный, ул. Советская	3185	Земли населённых пунктов	под строительство производственной мастерской по изготовлению фурнитуры для личных автомобилей и ремонту легкового автотранспорта	_____	8820252.35
7	50:50:0040901:18	Земельный участок	обл. Московская, г. Железнодорожный, ул. Советская	10747	Земли населённых пунктов	гаражное строительство	_____	12885867.94
8	50:50:0040901:19	Земельный участок	обл. Московская, г. Железнодорожный, ул. Советская	13798	Земли населённых пунктов	гаражное строительство	_____	16544077.96
9	50:50:0040901:20	Земельный участок	обл. Московская, г. Железнодорожный, ул. Советская, дом 83	4999	Земли населённых пунктов	под размещение мебельного цеха	_____	16570835.17
10	50:50:0040901:21	Земельный участок	Московская область, г. Балашиха, мкр. Железнодорожный, ул. Советская, д. 83	18464 +/-48	Земли населённых пунктов	легкая промышленность	_____	60679535.68

полное наименование должности

МП

подпись

_____/____/____

инициалы, фамилия

КАДАСТРОВЫЙ ПЛАН ТЕРРИТОРИИ

Лист № 3	раздела 1	Всего листов раздела 1: 14	Всего разделов: 9	Всего листов: 815
« 23 » июля 2021 г. № КУВИ-002/2021-93513679				
Номер кадастрового квартала: 50:50:0040901				

Номер п/п	Кадастровый номер объекта недвижимости	Вид объекта недвижимости	Адрес	Площадь или основная характеристика	Категория земель	Виды разрешенного использования	Назначение (проектируемое назначение)	Кадастровая стоимость (руб)
1	2	3	4	5	6	7	8	9
11	50:50:0040901:22	Земельный участок	обл. Московская, г. Железнодорожный, ул. Советская, дом 99	2358	Земли населённых пунктов	под размещение автозаправочного комплекса	_____	18046387.08
12	50:50:0040901:23	Земельный участок	обл. Московская, г. Железнодорожный, ул. Советская	9500 +/-34	Земли населённых пунктов	объект делового и коммерческого назначения (офисно-торговый комплекс), расположенного в зоне производственно-коммунальных объектов V класса опасности (ПК-3)	_____	52346995
13	50:50:0040901:24	Земельный участок	обл. Московская, г. Железнодорожный, ул. Советская	9500 +/-34	Земли населённых пунктов	объект делового и коммерческого назначения (офисно-торговый комплекс), расположенного в зоне производственно-коммунальных объектов V класса опасности (ПК-3)	_____	51881400
14	50:50:0040901:25	Земельный участок	обл. Московская, г. Железнодорожный, ул. Советская	9500 +/-34	Земли населённых пунктов	объект делового и коммерческого назначения (офисно-торговый комплекс), расположенного в зоне производственно-коммунальных объектов V класса опасности (ПК-3)	_____	51659765
15	50:50:0040901:26	Земельный участок	обл. Московская, г. Железнодорожный, ул. Советская	9500 +/-34	Земли населённых пунктов	объект делового и коммерческого назначения (офисно-торговый комплекс), расположенного в зоне производственно-коммунальных объектов V класса опасности (ПК-3)	_____	48834845

полное наименование должности

МП

подпись

//
инициалы, фамилия

КАДАСТРОВЫЙ ПЛАН ТЕРРИТОРИИ

Лист № 4	раздела 1	Всего листов раздела 1: 14	Всего разделов: 9	Всего листов: 815
« 23 » июля 2021 г. № КУВИ-002/2021-93513679				
Номер кадастрового квартала: 50:50:0040901				

Номер п/п	Кадастровый номер объекта недвижимости	Вид объекта недвижимости	Адрес	Площадь или основная характеристика	Категория земель	Виды разрешенного использования	Назначение (проектируемое назначение)	Кадастровая стоимость (руб)
1	2	3	4	5	6	7	8	9
16	50:50:0040901:29	Земельный участок	обл. Московская, г. Железнодорожный, ул. Советская	605	Земли населённых пунктов	земли занятые городскими подземными коммуникациями	_____	1675432.55
17	50:50:0040901:30	Земельный участок	обл. Московская, г. Железнодорожный, ул. Советская	8793 +/-33	Земли населённых пунктов	Гаражное строительство	_____	12023899.92
18	50:50:0040901:31	Земельный участок	обл. Московская, г. Железнодорожный, ул. Советская	842 +/-10	Земли населённых пунктов	Гаражное строительство	_____	1145835.7
19	50:50:0040901:32	Земельный участок	обл. Московская, г. Железнодорожный, ул. Советская	4186 +/-23	Земли населённых пунктов	Гаражное строительство	_____	5727327.06
20	50:50:0040901:33	Земельный участок	обл. Московская, г. Железнодорожный, ул. Советская	1080 +/-12	Земли населённых пунктов	Гаражное строительство	_____	1469480.4

полное наименование должности

МП

подпись

_____/ /

инициалы, фамилия

КАДАСТРОВЫЙ ПЛАН ТЕРРИТОРИИ

Лист № 5	раздела 1	Всего листов раздела 1: 14	Всего разделов: 9	Всего листов: 815
« 23 » июля 2021 г. № КУВИ-002/2021-93513679				
Номер кадастрового квартала: 50:50:0040901				

Номер п/п	Кадастровый номер объекта недвижимости	Вид объекта недвижимости	Адрес	Площадь или основная характеристика	Категория земель	Виды разрешенного использования	Назначение (проектируемое назначение)	Кадастровая стоимость (руб)
1	2	3	4	5	6	7	8	9
21	50:50:0040901:34	Земельный участок	обл. Московская, г. Железнодорожный, ул. Советская	59 +/-3	Земли населённых пунктов	Гаражное строительство	_____	128207
22	50:50:0040901:35	Земельный участок	обл. Московская, г. Железнодорожный, ул. Советская	986 +/-11	Земли населённых пунктов	Гаражное строительство	_____	1341798.1
23	50:50:0040901:36	Земельный участок	обл. Московская, г. Железнодорожный, ул. Советская	1134 +/-12	Земли населённых пунктов	Гаражное строительство	_____	1544258.52
24	50:50:0040901:37	Земельный участок	обл. Московская, г. Железнодорожный, ул. Советская	1024 +/-11	Земли населённых пунктов	Гаражное строительство	_____	1394462.72
25	50:50:0040901:38	Земельный участок	обл. Московская, г. Железнодорожный, ул. Советская	211 +/-5	Земли населённых пунктов	Гаражное строительство	_____	252993.22

МП

//
инициалы, фамилия

КАДАСТРОВЫЙ ПЛАН ТЕРРИТОРИИ

Лист № 6	раздела 1	Всего листов раздела 1: 14	Всего разделов: 9	Всего листов: 815
« 23 » июля 2021 г. № КУВИ-002/2021-93513679				
Номер кадастрового квартала: 50:50:0040901				

Номер п/п	Кадастровый номер объекта недвижимости	Вид объекта недвижимости	Адрес	Площадь или основная характеристика	Категория земель	Виды разрешенного использования	Назначение (проектируемое назначение)	Кадастровая стоимость (руб)
1	2	3	4	5	6	7	8	9
26	50:50:0040901:39	Земельный участок	обл. Московская, г. Железнодорожный, ул. Советская	1849 +/-15	Земли населённых пунктов	Гаражное строительство	_____	2521019.05
27	50:50:0040901:40	Земельный участок	обл. Московская, г. Железнодорожный, ул. Советская	4412 +/-23	Земли населённых пунктов	Гаражное строительство	_____	6008570.44
28	50:50:0040901:560	Земельный участок	Российская Федерация, Московская обл., г. Балашиха, мкр Железнодорожный, ул. Советская	474 +/-8	Земли населённых пунктов	историко-культурная деятельность	_____	2844
29	50:50:0040901:93	Земельный участок	Московская область, г. Железнодорожный, ул. Советская	3282 +/-20	Земли населённых пунктов	под подъездные пути	_____	13619873.34
30	50:50:0040901:94	Земельный участок	Московская область, г. Балашиха, мкр. Железнодорожный, ул. Советская, уч. 83Г	545 +/-9	Земли населённых пунктов	под размещение автосервиса, магазина, складских помещений, администр. здания, облсл. территории и благоустройства	_____	3787101.45

полное наименование должности

МП

подпись

_____/ /

инициалы, фамилия

КАДАСТРОВЫЙ ПЛАН ТЕРРИТОРИИ

Лист № 7	раздела 1	Всего листов раздела 1: 14	Всего разделов: 9	Всего листов: 815
« 23 » июля 2021 г. № КУВИ-002/2021-93513679				
Номер кадастрового квартала: 50:50:0040901				

Номер п/п	Кадастровый номер объекта недвижимости	Вид объекта недвижимости	Адрес	Площадь или основная характеристика	Категория земель	Виды разрешенного использования	Назначение (проектируемое назначение)	Кадастровая стоимость (руб)
1	2	3	4	5	6	7	8	9
31	50:50:0040901:95	Земельный участок	Московская область, г. Балашиха, мкр. Железнодорожный, ул. Советская, строение 83в	716 +/-9	Земли населённых пунктов	под размещение автосервиса, магазина, складских помещений, администр. здания, обл. территории и благоустройства	_____	4975347.96
32	50:50:0040901:96	Земельный участок	Московская область, г. Железнодорожный	1522 +/-14	Земли населённых пунктов	под размещение автосервиса, магазина, складских помещений, администр. здания, обл. территории и благоустройства	_____	10576088.82
33	50:50:0040901:97	Земельный участок	Московская область, г. Железнодорожный	1468 +/-13	Земли населённых пунктов	под размещение автосервиса, магазина, складских помещений, администр. здания, обл. территории и благоустройства	_____	10200853.08
34	50:50:0040901:98	Земельный участок	Московская область, г. Железнодорожный, ул. Советская	37600 +/-68	Земли населённых пунктов	объект делового и коммерческого назначения (офисно-торговый комплекс)	_____	198761496
35	50:50:0040901:102	здание	Московская область, городской округ Балашиха, мкр. Железнодорожный, ул. Советская, ГСК №10, лит. 2П	298.8	_____	_____	Многоквартирный дом	1792726.69

полное наименование должности

М.П.

подпись

_____/____/____

инициалы, фамилия

КАДАСТРОВЫЙ ПЛАН ТЕРРИТОРИИ

Лист № 3	раздела 8	Всего листов раздела 8: 29	Всего разделов: 9	Всего листов: 815
« 23 » июля 2021 г. № КУВИ-002/2021-93513679				
Номер кадастрового квартала: 50:50:0040901				

Сведения о характерных точках границ земельных участков:

Кадастровый номер земельного участка	Номера точек	Координаты		Описание закрепления на местности	Средняя квадратическая погрешность определения координат характерных точек границ земельного участка, м
		X	Y		
1	2	3	4	5	6
50:50:0040901:20	10	468191.49	2222287.65	_____	0.3
50:50:0040901:20	11	468196.67	2222199.87	_____	0.3
50:50:0040901:20	12	468188.82	2222199.19	_____	0.3
50:50:0040901:20	13	468190.03	2222171.32	_____	0.3
50:50:0040901:21	1	468251.43	2222143.52	_____	0.1
50:50:0040901:21	2	468252.14	2222150.35	_____	0.1
50:50:0040901:21	3	468266.44	2222153.36	_____	0.1
50:50:0040901:21	4	468266.08	2222159.58	_____	0.1
50:50:0040901:21	5	468267.12	2222159.59	_____	0.1
50:50:0040901:21	6	468266.82	2222162.43	_____	0.1
50:50:0040901:21	7	468265.83	2222162.42	_____	0.1
50:50:0040901:21	8	468259.87	2222284.35	_____	0.1
50:50:0040901:21	9	468263.44	2222366.24	_____	0.1
50:50:0040901:21	10	468267.49	2222389.43	_____	0.1
50:50:0040901:21	11	468268.14	2222394.57	_____	0.1
50:50:0040901:21	12	468255.42	2222395.53	_____	0.1
50:50:0040901:21	13	468246.3	2222394.99	_____	0.1
50:50:0040901:21	14	468246.42	2222397.39	_____	0.1
50:50:0040901:21	15	468243.14	2222433.32	_____	0.1
50:50:0040901:21	16	468242.55	2222439.94	_____	0.1

полное наименование должности

МП

подпись

_____/ /

инициалы, фамилия

КАДАСТРОВЫЙ ПЛАН ТЕРРИТОРИИ

Лист № 4	раздела 8	Всего листов раздела 8: 29	Всего разделов: 9	Всего листов: 815
« 23 » июля 2021 г. № КУВИ-002/2021-93513679				
Номер кадастрового квартала: 50:50:0040901				

Сведения о характерных точках границ земельных участков:

Кадастровый номер земельного участка	Номера точек	Координаты		Описание закрепления на местности	Средняя квадратическая погрешность определения координат характерных точек границ земельного участка, м
		X	Y		
1	2	3	4	5	6
50:50:0040901:21	17	468234.15	2222439.83	_____	0.1
50:50:0040901:21	18	468226.37	2222439.59	_____	0.1
50:50:0040901:21	19	468193.6	2222438.64	_____	0.1
50:50:0040901:21	20	468176.61	2222438.15	_____	0.1
50:50:0040901:21	21	468175.31	2222438.12	_____	0.1
50:50:0040901:21	22	468166.31	2222437.93	_____	0.1
50:50:0040901:21	23	468167.97	2222430.72	_____	0.1
50:50:0040901:21	24	468171.24	2222394.79	_____	0.1
50:50:0040901:21	25	468183.56	2222260.57	_____	0.1
50:50:0040901:21	26	468186.37	2222256.09	_____	0.1
50:50:0040901:21	27	468188.82	2222199.19	_____	0.1
50:50:0040901:21	28	468196.67	2222199.87	_____	0.1
50:50:0040901:21	29	468191.49	2222287.65	_____	0.1
50:50:0040901:21	30	468216.99	2222289.16	_____	0.1
50:50:0040901:21	31	468219.48	2222246.95	_____	0.1
50:50:0040901:21	32	468243.81	2222248.44	_____	0.1
50:50:0040901:21	33	468248.11	2222174.74	_____	0.1
50:50:0040901:21	34	468210.47	2222172.52	_____	0.1
50:50:0040901:21	35	468210.63	2222169.94	_____	0.1
50:50:0040901:21	36	468206.36	2222169.63	_____	0.1

полное наименование должности

М.П.

подпись

//

инициалы, фамилия

КАДАСТРОВЫЙ ПЛАН ТЕРРИТОРИИ

Лист № 5	раздела 8	Всего листов раздела 8: 29	Всего разделов: 9	Всего листов: 815
« 23 » июля 2021 г. № КУВИ-002/2021-93513679				
Номер кадастрового квартала: 50:50:0040901				

Сведения о характерных точках границ земельных участков:

Кадастровый номер земельного участка	Номера точек	Координаты		Описание закрепления на местности	Средняя квадратическая погрешность определения координат характерных точек границ земельного участка, м
		X	Y		
1	2	3	4	5	6
50:50:0040901:21	37	468206.21	2222172.27	_____	0.1
50:50:0040901:21	38	468190.03	2222171.32	_____	0.1
50:50:0040901:21	39	468191.27	2222142.51	_____	0.1
50:50:0040901:21	40	468251.43	2222143.52	_____	0.1
50:50:0040901:22	1	468094.29	2223096.76	_____	0.3
50:50:0040901:22	2	468089.85	2223101.08	_____	0.3
50:50:0040901:22	3	468086.02	2223123.81	_____	0.3
50:50:0040901:22	4	468087.52	2223141.7	_____	0.3
50:50:0040901:22	5	468086.61	2223143.62	_____	0.3
50:50:0040901:22	6	468083.29	2223180.2	_____	0.3
50:50:0040901:22	7	468094.91	2223189.12	_____	0.3
50:50:0040901:22	8	468120.77	2223156.72	_____	0.3
50:50:0040901:22	9	468120.91	2223134.99	_____	0.3
50:50:0040901:22	10	468116.58	2223118.46	_____	0.3
50:50:0040901:22	11	468094.99	2223096.95	_____	0.3
50:50:0040901:22	12	468094.29	2223096.76	_____	0.3
50:50:0040901:23	1	468121.45	2222807.07	_____	0.3
50:50:0040901:23	2	468240.63	2222814.27	_____	0.3
50:50:0040901:23	3	468240.81	2222888.32	_____	0.3
50:50:0040901:23	4	468108.84	2222884.1	_____	0.3

полное наименование должности

М.П.

подпись

//

инициалы, фамилия

КАДАСТРОВЫЙ ПЛАН ТЕРРИТОРИИ

Лист № 6	раздела 8	Всего листов раздела 8: 29	Всего разделов: 9	Всего листов: 815
« 23 » июля 2021 г. № КУВИ-002/2021-93513679				
Номер кадастрового квартала: 50:50:0040901				

Сведения о характерных точках границ земельных участков:

Кадастровый номер земельного участка	Номера точек	Координаты		Описание закрепления на местности	Средняя квадратическая погрешность определения координат характерных точек границ земельного участка, м
		X	Y		
1	2	3	4	5	6
50:50:0040901:23	5	468121.45	2222807.07	_____	0.3
50:50:0040901:24	1	468108.71	2222884.17	_____	0.3
50:50:0040901:24	2	468240.95	2222888.33	_____	0.3
50:50:0040901:24	3	468238.92	2222957.69	_____	0.3
50:50:0040901:24	4	468099.48	2222953.97	_____	0.3
50:50:0040901:24	5	468108.71	2222884.17	_____	0.3
50:50:0040901:25	1	468099.48	2222953.97	_____	0.1
50:50:0040901:25	2	468238.86	2222957.71	_____	0.1
50:50:0040901:25	3	468227.98	2223030.14	_____	0.1
50:50:0040901:25	4	468195.11	2223027.91	_____	0.1
50:50:0040901:25	5	468191.77	2223027.68	_____	0.1
50:50:0040901:25	6	468127.61	2223023.34	_____	0.1
50:50:0040901:25	7	468119.26	2223022.77	_____	0.1
50:50:0040901:25	8	468112.73	2223014.2	_____	0.1
50:50:0040901:25	9	468098.5	2223008.77	_____	0.1
50:50:0040901:25	10	468091.69	2223005.65	_____	0.1
50:50:0040901:25	11	468094.88	2222984.59	_____	0.1
50:50:0040901:25	12	468095.2	2222982.62	_____	0.1
50:50:0040901:25	13	468099.48	2222953.97	_____	0.1
50:50:0040901:26	1	468227.98	2223030.14	_____	0.3

полное наименование должности

М.П.

подпись

//

инициалы, фамилия

КАДАСТРОВЫЙ ПЛАН ТЕРРИТОРИИ

Лист № 7	раздела 8	Всего листов раздела 8: 29	Всего разделов: 9	Всего листов: 815
« 23 » июля 2021 г. № КУВИ-002/2021-93513679				
Номер кадастрового квартала: 50:50:0040901				

Сведения о характерных точках границ земельных участков:

Кадастровый номер земельного участка	Номера точек	Координаты		Описание закрепления на местности	Средняя квадратическая погрешность определения координат характерных точек границ земельного участка, м
		X	Y		
1	2	3	4	5	6
50:50:0040901:26	2	468119.26	2223022.77	_____	0.3
50:50:0040901:26	3	468112.78	2223054.76	_____	0.3
50:50:0040901:26	4	468170.39	2223062.04	_____	0.3
50:50:0040901:26	5	468169.28	2223119.36	_____	0.2
50:50:0040901:26	6	468169.02	2223130.89	_____	0.3
50:50:0040901:26	7	468245.63	2223131.75	_____	0.3
50:50:0040901:26	8	468248.58	2223044.83	_____	0.3
50:50:0040901:26	9	468227.51	2223042.83	_____	0.3
50:50:0040901:26	10	468227.98	2223030.14	_____	0.3
50:50:0040901:29	1	468252.5	2222661.39	_____	0.3
50:50:0040901:29	2	468248.5	2222661.52	_____	0.3
50:50:0040901:29	3	468253.15	2222812.7	_____	0.3
50:50:0040901:29	4	468257.14	2222812.37	_____	0.3
50:50:0040901:29	5	468252.5	2222661.39	_____	0.3
50:50:0040901:30	1	468265.56	2222595.15	_____	0.3
50:50:0040901:30	2	468265.57	2222596.29	_____	0.3
50:50:0040901:30	3	468265.59	2222599.57	_____	0.3
50:50:0040901:30	4	468265.66	2222604.34	_____	0.3
50:50:0040901:30	5	468269.26	2222604.29	_____	0.3
50:50:0040901:30	6	468273.03	2222604.23	_____	0.3

полное наименование должности

М.П.

подпись

/ /

инициалы, фамилия

КАДАСТРОВЫЙ ПЛАН ТЕРРИТОРИИ

Лист № 8	раздела 8	Всего листов раздела 8: 29	Всего разделов: 9	Всего листов: 815
« 23 » июля 2021 г. № КУВИ-002/2021-93513679				
Номер кадастрового квартала: 50:50:0040901				

Сведения о характерных точках границ земельных участков:

Кадастровый номер земельного участка	Номера точек	Координаты		Описание закрепления на местности	Средняя квадратическая погрешность определения координат характерных точек границ земельного участка, м
		X	Y		
1	2	3	4	5	6
50:50:0040901:30	7	468272.99	2222596.32	_____	0.3
50:50:0040901:30	8	468280.4	2222596.3	_____	0.3
50:50:0040901:30	9	468278.72	2222535.8	_____	0.3
50:50:0040901:30	10	468276.85	2222468.7	_____	0.3
50:50:0040901:30	11	468277.49	2222468.68	_____	0.3
50:50:0040901:30	12	468277.48	2222468.25	_____	0.3
50:50:0040901:30	13	468276.84	2222468.27	_____	0.3
50:50:0040901:30	14	468276.54	2222457.37	_____	0.3
50:50:0040901:30	15	468276.86	2222457.31	_____	0.3
50:50:0040901:30	16	468282.05	2222457.4	_____	0.3
50:50:0040901:30	17	468292.59	2222456.87	_____	0.3
50:50:0040901:30	18	468291.33	2222458.21	_____	0.3
50:50:0040901:30	19	468285.07	2222458.44	_____	0.3
50:50:0040901:30	20	468285.2	2222462.1	_____	0.3
50:50:0040901:30	21	468284.52	2222462.18	_____	0.3
50:50:0040901:30	22	468284.65	2222468.02	_____	0.3
50:50:0040901:30	23	468283.55	2222468.1	_____	0.3
50:50:0040901:30	24	468284.86	2222535.48	_____	0.3
50:50:0040901:30	25	468286.04	2222596.18	_____	0.3
50:50:0040901:30	26	468286.19	2222603.65	_____	0.3

полное наименование должности

МП

подпись

//

инициалы, фамилия

КАДАСТРОВЫЙ ПЛАН ТЕРРИТОРИИ

Лист № 9	раздела 8	Всего листов раздела 8: 29	Всего разделов: 9	Всего листов: 815
« 23 » июля 2021 г. № КУВИ-002/2021-93513679				
Номер кадастрового квартала: 50:50:0040901				

Сведения о характерных точках границ земельных участков:

Кадастровый номер земельного участка	Номера точек	Координаты		Описание закрепления на местности	Средняя квадратическая погрешность определения координат характерных точек границ земельного участка, м
		X	Y		
1	2	3	4	5	6
50:50:0040901:30	27	468293.26	2222603.39	_____	0.3
50:50:0040901:30	28	468293.65	2222611.12	_____	0.3
50:50:0040901:30	29	468287.1	2222611.15	_____	0.3
50:50:0040901:30	30	468288.63	2222688.39	_____	0.3
50:50:0040901:30	31	468291.36	2222799.86	_____	0.3
50:50:0040901:30	32	468284.42	2222800.1	_____	0.3
50:50:0040901:30	33	468281.71	2222689.05	_____	0.3
50:50:0040901:30	34	468280.15	2222618.42	_____	0.3
50:50:0040901:30	35	468279.73	2222618.44	_____	0.3
50:50:0040901:30	36	468279.72	2222617.9	_____	0.3
50:50:0040901:30	37	468279.2	2222617.87	_____	0.3
50:50:0040901:30	38	468279.17	2222618.41	_____	0.3
50:50:0040901:30	39	468273.51	2222618.47	_____	0.3
50:50:0040901:30	40	468274.02	2222643.05	_____	0.3
50:50:0040901:30	41	468275	2222684.8	_____	0.3
50:50:0040901:30	42	468276.22	2222755.76	_____	0.3
50:50:0040901:30	43	468269.58	2222755.84	_____	0.3
50:50:0040901:30	44	468267.96	2222683.76	_____	0.3
50:50:0040901:30	45	468267.04	2222643.25	_____	0.3
50:50:0040901:30	46	468269.52	2222643.3	_____	0.3

полное наименование должности

М.П.

подпись

//

инициалы, фамилия

КАДАСТРОВЫЙ ПЛАН ТЕРРИТОРИИ

Лист № 10	раздела 8	Всего листов раздела 8: 29	Всего разделов: 9	Всего листов: 815
« 23 » июля 2021 г. № КУВИ-002/2021-93513679				
Номер кадастрового квартала: 50:50:0040901				

Сведения о характерных точках границ земельных участков:

Кадастровый номер земельного участка	Номера точек	Координаты		Описание закрепления на местности	Средняя квадратическая погрешность определения координат характерных точек границ земельного участка, м
		X	Y		
1	2	3	4	5	6
50:50:0040901:30	47	468269.15	2222618.24	_____	0.3
50:50:0040901:30	48	468258.4	2222618.44	_____	0.3
50:50:0040901:30	49	468258.7	2222630.9	_____	0.3
50:50:0040901:30	50	468256.97	2222630.93	_____	0.3
50:50:0040901:30	51	468256.92	2222643.25	_____	0.3
50:50:0040901:30	52	468258.65	2222643.22	_____	0.3
50:50:0040901:30	53	468259.67	2222680.21	_____	0.3
50:50:0040901:30	54	468261.77	2222756.15	_____	0.3
50:50:0040901:30	55	468267.1	2222756.14	_____	0.3
50:50:0040901:30	56	468267.3	2222761.38	_____	0.3
50:50:0040901:30	57	468270.2	2222761.45	_____	0.3
50:50:0040901:30	58	468270.77	2222787.11	_____	0.3
50:50:0040901:30	59	468270.36	2222787.12	_____	0.3
50:50:0040901:30	60	468270.7	2222803.36	_____	0.3
50:50:0040901:30	61	468271.58	2222803.33	_____	0.3
50:50:0040901:30	62	468271.58	2222804.56	_____	0.3
50:50:0040901:30	63	468281.13	2222804.58	_____	0.3
50:50:0040901:30	64	468281.14	2222809.17	_____	0.3
50:50:0040901:30	65	468284.78	2222809.18	_____	0.3
50:50:0040901:30	66	468291.84	2222809.15	_____	0.3

полное наименование должности

МП

подпись

_____/ /

инициалы, фамилия

КАДАСТРОВЫЙ ПЛАН ТЕРРИТОРИИ

Лист № 11	раздела 8	Всего листов раздела 8: 29	Всего разделов: 9	Всего листов: 815
« 23 » июля 2021 г. № КУВИ-002/2021-93513679				
Номер кадастрового квартала: 50:50:0040901				

Сведения о характерных точках границ земельных участков:

Кадастровый номер земельного участка	Номера точек	Координаты		Описание закрепления на местности	Средняя квадратическая погрешность определения координат характерных точек границ земельного участка, м
		X	Y		
1	2	3	4	5	6
50:50:0040901:30	67	468291.98	2222807.72	_____	0.3
50:50:0040901:30	68	468299.24	2222807.28	_____	0.3
50:50:0040901:30	69	468299.46	2222811.86	_____	0.3
50:50:0040901:30	70	468295.85	2222812.15	_____	0.3
50:50:0040901:30	71	468257.14	2222812.38	_____	0.3
50:50:0040901:30	72	468252.5	2222661.39	_____	0.3
50:50:0040901:30	73	468248.5	2222661.52	_____	0.3
50:50:0040901:30	74	468253.15	2222812.7	_____	0.3
50:50:0040901:30	75	468246.36	2222812.76	_____	0.3
50:50:0040901:30	76	468245.82	2222809.03	_____	0.3
50:50:0040901:30	77	468246.83	2222795.53	_____	0.3
50:50:0040901:30	78	468246.67	2222781.97	_____	0.3
50:50:0040901:30	79	468246.05	2222757.95	_____	0.3
50:50:0040901:30	80	468245.92	2222728.91	_____	0.3
50:50:0040901:30	81	468237.87	2222651.27	_____	0.3
50:50:0040901:30	82	468238.47	2222625.53	_____	0.3
50:50:0040901:30	83	468230.62	2222610.2	_____	0.3
50:50:0040901:30	84	468220.89	2222610.61	_____	0.3
50:50:0040901:30	85	468220.55	2222604.12	_____	0.1
50:50:0040901:30	86	468220.34	2222593.48	_____	0.3

полное наименование должности

МП

подпись

//

инициалы, фамилия

КАДАСТРОВЫЙ ПЛАН ТЕРРИТОРИИ

Лист № 12	раздела 8	Всего листов раздела 8: 29	Всего разделов: 9	Всего листов: 815
« 23 » июля 2021 г. № КУВИ-002/2021-93513679				
Номер кадастрового квартала: 50:50:0040901				

Сведения о характерных точках границ земельных участков:

Кадастровый номер земельного участка	Номера точек	Координаты		Описание закрепления на местности	Средняя квадратическая погрешность определения координат характерных точек границ земельного участка, м
		X	Y		
1	2	3	4	5	6
50:50:0040901:30	87	468230.89	2222593.29	_____	0.3
50:50:0040901:30	88	468237.6	2222592.97	_____	0.3
50:50:0040901:30	89	468246.02	2222592.06	_____	0.3
50:50:0040901:30	90	468251.82	2222573.97	_____	0.3
50:50:0040901:30	91	468251.13	2222539.07	_____	0.3
50:50:0040901:30	92	468250.9	2222501.93	_____	0.3
50:50:0040901:30	93	468250.8	2222457.29	_____	0.3
50:50:0040901:30	94	468254.16	2222457.72	_____	0.3
50:50:0040901:30	95	468256.06	2222458.34	_____	0.3
50:50:0040901:30	96	468257.65	2222537.79	_____	0.3
50:50:0040901:30	97	468258.79	2222595.28	_____	0.3
50:50:0040901:30	98	468265.56	2222595.15	_____	0.3
50:50:0040901:31	1	468265.56	2222595.15	_____	0.3
50:50:0040901:31	2	468265.57	2222596.29	_____	0.3
50:50:0040901:31	3	468272.99	2222596.32	_____	0.3
50:50:0040901:31	4	468271.79	2222544.77	_____	0.3
50:50:0040901:31	5	468269.76	2222457.56	_____	0.3
50:50:0040901:31	6	468268.73	2222457.63	_____	0.3
50:50:0040901:31	7	468263.54	2222457.74	_____	0.3
50:50:0040901:31	8	468262.94	2222458.03	_____	0.3

полное наименование должности

МП

подпись

//

инициалы, фамилия

КАДАСТРОВЫЙ ПЛАН ТЕРРИТОРИИ

Лист № 13	раздела 8	Всего листов раздела 8: 29	Всего разделов: 9	Всего листов: 815
« 23 » июля 2021 г. № КУВИ-002/2021-93513679				
Номер кадастрового квартала: 50:50:0040901				

Сведения о характерных точках границ земельных участков:

Кадастровый номер земельного участка	Номера точек	Координаты		Описание закрепления на местности	Средняя квадратическая погрешность определения координат характерных точек границ земельного участка, м
		X	Y		
1	2	3	4	5	6
50:50:0040901:31	9	468263.37	2222463.66	_____	0.3
50:50:0040901:31	10	468264.1	2222463.67	_____	0.3
50:50:0040901:31	11	468265.79	2222547.49	_____	0.3
50:50:0040901:31	12	468266.59	2222595.13	_____	0.3
50:50:0040901:31	13	468265.56	2222595.15	_____	0.3
50:50:0040901:32	1	468292.59	2222456.87	_____	0.3
50:50:0040901:32	2	468291.33	2222458.21	_____	0.3
50:50:0040901:32	3	468291.52	2222462.08	_____	0.3
50:50:0040901:32	4	468291.07	2222462.12	_____	0.3
50:50:0040901:32	5	468292.67	2222528.71	_____	0.3
50:50:0040901:32	6	468294.23	2222596.04	_____	0.3
50:50:0040901:32	7	468293.47	2222596.08	_____	0.3
50:50:0040901:32	8	468293.26	2222603.39	_____	0.3
50:50:0040901:32	9	468293.65	2222611.12	_____	0.3
50:50:0040901:32	10	468293.73	2222617.37	_____	0.3
50:50:0040901:32	11	468294.96	2222617.38	_____	0.3
50:50:0040901:32	12	468298.57	2222777.41	_____	0.3
50:50:0040901:32	13	468299.24	2222807.28	_____	0.3
50:50:0040901:32	14	468299.46	2222811.86	_____	0.3
50:50:0040901:32	15	468304.54	2222811.45	_____	0.3

полное наименование должности

МП

подпись

_____/ /

инициалы, фамилия

КАДАСТРОВЫЙ ПЛАН ТЕРРИТОРИИ

Лист № 14	раздела 8	Всего листов раздела 8: 29	Всего разделов: 9	Всего листов: 815
« 23 » июля 2021 г. № КУВИ-002/2021-93513679				
Номер кадастрового квартала: 50:50:0040901				

Сведения о характерных точках границ земельных участков:

Кадастровый номер земельного участка	Номера точек	Координаты		Описание закрепления на местности	Средняя квадратическая погрешность определения координат характерных точек границ земельного участка, м
		X	Y		
1	2	3	4	5	6
50:50:0040901:32	16	468315.47	2222811.4	_____	0.3
50:50:0040901:32	17	468317.08	2222811.53	_____	0.3
50:50:0040901:32	18	468324.08	2222811.88	_____	0.3
50:50:0040901:32	19	468323.8	2222804.77	_____	0.3
50:50:0040901:32	20	468331.87	2222803.94	_____	0.3
50:50:0040901:32	21	468331.23	2222766.31	_____	0.3
50:50:0040901:32	22	468326.31	2222753.48	_____	0.3
50:50:0040901:32	23	468325.9	2222743.43	_____	0.3
50:50:0040901:32	24	468326.49	2222737.49	_____	0.3
50:50:0040901:32	25	468318.75	2222737.56	_____	0.3
50:50:0040901:32	26	468319.35	2222764.47	_____	0.3
50:50:0040901:32	27	468320.41	2222764.45	_____	0.3
50:50:0040901:32	28	468320.87	2222782.91	_____	0.3
50:50:0040901:32	29	468321.49	2222805.22	_____	0.3
50:50:0040901:32	30	468315.18	2222805.11	_____	0.3
50:50:0040901:32	31	468315.16	2222807.42	_____	0.3
50:50:0040901:32	32	468307.65	2222807.22	_____	0.3
50:50:0040901:32	33	468304.3	2222681.9	_____	0.3
50:50:0040901:32	34	468302.81	2222618.13	_____	0.3
50:50:0040901:32	35	468309.38	2222618.21	_____	0.3

полное наименование должности

М.П.

подпись

//

инициалы, фамилия

КАДАСТРОВЫЙ ПЛАН ТЕРРИТОРИИ

Лист № 15	раздела 8	Всего листов раздела 8: 29	Всего разделов: 9	Всего листов: 815
« 23 » июля 2021 г. № КУВИ-002/2021-93513679				
Номер кадастрового квартала: 50:50:0040901				

Сведения о характерных точках границ земельных участков:

Кадастровый номер земельного участка	Номера точек	Координаты		Описание закрепления на местности	Средняя квадратическая погрешность определения координат характерных точек границ земельного участка, м
		X	Y		
1	2	3	4	5	6
50:50:0040901:32	36	468310.2	2222653.46	_____	0.3
50:50:0040901:32	37	468318.65	2222653.55	_____	0.3
50:50:0040901:32	38	468318.62	2222651.91	_____	0.3
50:50:0040901:32	39	468318.32	2222639.94	_____	0.3
50:50:0040901:32	40	468318.32	2222639.63	_____	0.3
50:50:0040901:32	41	468318.05	2222639.63	_____	0.3
50:50:0040901:32	42	468317.84	2222635.64	_____	0.3
50:50:0040901:32	43	468317.83	2222635.38	_____	0.3
50:50:0040901:32	44	468317.63	2222635.39	_____	0.3
50:50:0040901:32	45	468317.35	2222618.86	_____	0.3
50:50:0040901:32	46	468323.65	2222618.79	_____	0.3
50:50:0040901:32	47	468324.78	2222616.17	_____	0.3
50:50:0040901:32	48	468324.63	2222607.96	_____	0.3
50:50:0040901:32	49	468324.46	2222599.05	_____	0.3
50:50:0040901:32	50	468318.09	2222599.19	_____	0.3
50:50:0040901:32	51	468316.32	2222601.45	_____	0.3
50:50:0040901:32	52	468315.57	2222601.93	_____	0.3
50:50:0040901:32	53	468315.51	2222608.18	_____	0.3
50:50:0040901:32	54	468312.48	2222608.26	_____	0.3
50:50:0040901:32	55	468309.12	2222608.35	_____	0.3

полное наименование должности

МП

подпись

//

инициалы, фамилия

КАДАСТРОВЫЙ ПЛАН ТЕРРИТОРИИ

Лист № 16	раздела 8	Всего листов раздела 8: 29	Всего разделов: 9	Всего листов: 815
« 23 » июля 2021 г. № КУВИ-002/2021-93513679				
Номер кадастрового квартала: 50:50:0040901				

Сведения о характерных точках границ земельных участков:

Кадастровый номер земельного участка	Номера точек	Координаты		Описание закрепления на местности	Средняя квадратическая погрешность определения координат характерных точек границ земельного участка, м
		X	Y		
1	2	3	4	5	6
50:50:0040901:32	56	468309.17	2222610.03	_____	0.3
50:50:0040901:32	57	468302.67	2222610.14	_____	0.3
50:50:0040901:32	58	468302.32	2222595.93	_____	0.3
50:50:0040901:32	59	468301.5	2222595.95	_____	0.3
50:50:0040901:32	60	468301.49	2222595.55	_____	0.3
50:50:0040901:32	61	468302.32	2222595.53	_____	0.3
50:50:0040901:32	62	468301.56	2222562.13	_____	0.3
50:50:0040901:32	63	468298.91	2222457.32	_____	0.3
50:50:0040901:32	64	468305.54	2222457.13	_____	0.3
50:50:0040901:32	65	468305.54	2222456.04	_____	0.3
50:50:0040901:32	66	468297.73	2222456.58	_____	0.3
50:50:0040901:32	67	468292.59	2222456.87	_____	0.3
50:50:0040901:33	1	468265.56	2222595.15	_____	0.3
50:50:0040901:33	2	468266.59	2222595.13	_____	0.3
50:50:0040901:33	3	468265.79	2222547.49	_____	0.3
50:50:0040901:33	4	468264.1	2222463.67	_____	0.3
50:50:0040901:33	5	468263.37	2222463.66	_____	0.3
50:50:0040901:33	6	468262.94	2222458.03	_____	0.3
50:50:0040901:33	7	468256.06	2222458.34	_____	0.3
50:50:0040901:33	8	468257.65	2222537.79	_____	0.3

полное наименование должности

М.П.

подпись

_____/ /

инициалы, фамилия

КАДАСТРОВЫЙ ПЛАН ТЕРРИТОРИИ

Лист № 17	раздела 8	Всего листов раздела 8: 29	Всего разделов: 9	Всего листов: 815
« 23 » июля 2021 г. № КУВИ-002/2021-93513679				
Номер кадастрового квартала: 50:50:0040901				

Сведения о характерных точках границ земельных участков:

Кадастровый номер земельного участка	Номера точек	Координаты		Описание закрепления на местности	Средняя квадратическая погрешность определения координат характерных точек границ земельного участка, м
		X	Y		
1	2	3	4	5	6
50:50:0040901:33	9	468258.79	2222595.28	_____	0.3
50:50:0040901:33	10	468265.56	2222595.15	_____	0.3
50:50:0040901:34	1	468265.57	2222596.29	_____	0.3
50:50:0040901:34	2	468272.99	2222596.32	_____	0.3
50:50:0040901:34	3	468273.03	2222604.23	_____	0.3
50:50:0040901:34	4	468269.26	2222604.29	_____	0.3
50:50:0040901:34	5	468265.66	2222604.34	_____	0.3
50:50:0040901:34	6	468265.59	2222599.57	_____	0.3
50:50:0040901:34	7	468265.57	2222596.29	_____	0.3
50:50:0040901:35	1	468269.76	2222457.56	_____	0.3
50:50:0040901:35	2	468271.79	2222544.77	_____	0.3
50:50:0040901:35	3	468272.99	2222596.32	_____	0.3
50:50:0040901:35	4	468280.4	2222596.3	_____	0.3
50:50:0040901:35	5	468278.72	2222535.8	_____	0.3
50:50:0040901:35	6	468276.85	2222468.7	_____	0.3
50:50:0040901:35	7	468277.49	2222468.68	_____	0.3
50:50:0040901:35	8	468277.48	2222468.25	_____	0.3
50:50:0040901:35	9	468276.84	2222468.27	_____	0.3
50:50:0040901:35	10	468276.54	2222457.37	_____	0.3
50:50:0040901:35	11	468269.76	2222457.56	_____	0.3

полное наименование должности

М.П.

подпись

//

инициалы, фамилия

КАДАСТРОВЫЙ ПЛАН ТЕРРИТОРИИ

Лист № 18	раздела 8	Всего листов раздела 8: 29	Всего разделов: 9	Всего листов: 815
« 23 » июля 2021 г. № КУВИ-002/2021-93513679				
Номер кадастрового квартала: 50:50:0040901				

Сведения о характерных точках границ земельных участков:

Кадастровый номер земельного участка	Номера точек	Координаты		Описание закрепления на местности	Средняя квадратическая погрешность определения координат характерных точек границ земельного участка, м
		X	Y		
1	2	3	4	5	6
50:50:0040901:36	1	468293.26	2222603.39	_____	0.3
50:50:0040901:36	2	468293.47	2222596.08	_____	0.3
50:50:0040901:36	3	468294.23	2222596.04	_____	0.3
50:50:0040901:36	4	468292.67	2222528.71	_____	0.3
50:50:0040901:36	5	468291.07	2222462.12	_____	0.3
50:50:0040901:36	6	468291.52	2222462.08	_____	0.3
50:50:0040901:36	7	468291.33	2222458.21	_____	0.3
50:50:0040901:36	8	468285.07	2222458.44	_____	0.3
50:50:0040901:36	9	468285.2	2222462.1	_____	0.3
50:50:0040901:36	10	468284.52	2222462.18	_____	0.3
50:50:0040901:36	11	468284.65	2222468.02	_____	0.3
50:50:0040901:36	12	468283.55	2222468.1	_____	0.3
50:50:0040901:36	13	468284.86	2222535.48	_____	0.3
50:50:0040901:36	14	468286.04	2222596.18	_____	0.3
50:50:0040901:36	15	468286.19	2222603.65	_____	0.3
50:50:0040901:36	16	468293.26	2222603.39	_____	0.3
50:50:0040901:37	1	468305.54	2222457.13	_____	0.3
50:50:0040901:37	2	468298.91	2222457.32	_____	0.3
50:50:0040901:37	3	468301.56	2222562.13	_____	0.3
50:50:0040901:37	4	468302.32	2222595.53	_____	0.3

полное наименование должности

М.П.

подпись

//

инициалы, фамилия

КАДАСТРОВЫЙ ПЛАН ТЕРРИТОРИИ

Лист № 19	раздела 8	Всего листов раздела 8: 29	Всего разделов: 9	Всего листов: 815
« 23 » июля 2021 г. № КУВИ-002/2021-93513679				
Номер кадастрового квартала: 50:50:0040901				

Сведения о характерных точках границ земельных участков:

Кадастровый номер земельного участка	Номера точек	Координаты		Описание закрепления на местности	Средняя квадратическая погрешность определения координат характерных точек границ земельного участка, м
		X	Y		
1	2	3	4	5	6
50:50:0040901:37	5	468301.49	2222595.55	_____	0.3
50:50:0040901:37	6	468301.5	2222595.95	_____	0.3
50:50:0040901:37	7	468302.32	2222595.93	_____	0.3
50:50:0040901:37	8	468302.67	2222610.14	_____	0.3
50:50:0040901:37	9	468309.17	2222610.03	_____	0.3
50:50:0040901:37	10	468309.12	2222608.35	_____	0.3
50:50:0040901:37	11	468312.48	2222608.26	_____	0.3
50:50:0040901:37	12	468312.31	2222602.01	_____	0.3
50:50:0040901:37	13	468309.04	2222602.1	_____	0.3
50:50:0040901:37	14	468308.36	2222573.04	_____	0.3
50:50:0040901:37	15	468307.02	2222519.2	_____	0.3
50:50:0040901:37	16	468305.54	2222457.13	_____	0.3
50:50:0040901:38	1	468323.65	2222618.79	_____	0.3
50:50:0040901:38	2	468317.35	2222618.86	_____	0.3
50:50:0040901:38	3	468317.63	2222635.39	_____	0.3
50:50:0040901:38	4	468317.83	2222635.38	_____	0.3
50:50:0040901:38	5	468317.84	2222635.64	_____	0.3
50:50:0040901:38	6	468318.05	2222639.63	_____	0.3
50:50:0040901:38	7	468318.32	2222639.63	_____	0.3
50:50:0040901:38	8	468318.32	2222639.94	_____	0.3

полное наименование должности

М.П.

подпись

//

инициалы, фамилия

КАДАСТРОВЫЙ ПЛАН ТЕРРИТОРИИ

Лист № 20	раздела 8	Всего листов раздела 8: 29	Всего разделов: 9	Всего листов: 815
« 23 » июля 2021 г. № КУВИ-002/2021-93513679				
Номер кадастрового квартала: 50:50:0040901				

Сведения о характерных точках границ земельных участков:

Кадастровый номер земельного участка	Номера точек	Координаты		Описание закрепления на местности	Средняя квадратическая погрешность определения координат характерных точек границ земельного участка, м
		X	Y		
1	2	3	4	5	6
50:50:0040901:38	9	468318.62	2222651.91	_____	0.3
50:50:0040901:38	10	468325.11	2222651.82	_____	0.3
50:50:0040901:38	11	468324.81	2222639.84	_____	0.3
50:50:0040901:38	12	468324.06	2222639.85	_____	0.3
50:50:0040901:38	13	468324.05	2222639.54	_____	0.3
50:50:0040901:38	14	468323.84	2222635.55	_____	0.3
50:50:0040901:38	15	468323.84	2222635.29	_____	0.3
50:50:0040901:38	16	468324.11	2222635.29	_____	0.3
50:50:0040901:38	17	468323.92	2222627.35	_____	0.3
50:50:0040901:38	18	468323.65	2222618.79	_____	0.3
50:50:0040901:39	1	468318.65	2222653.55	_____	0.3
50:50:0040901:39	2	468310.2	2222653.46	_____	0.3
50:50:0040901:39	3	468309.38	2222618.21	_____	0.3
50:50:0040901:39	4	468302.81	2222618.13	_____	0.3
50:50:0040901:39	5	468304.3	2222681.9	_____	0.3
50:50:0040901:39	6	468307.65	2222807.22	_____	0.3
50:50:0040901:39	7	468315.16	2222807.42	_____	0.3
50:50:0040901:39	8	468315.18	2222805.11	_____	0.3
50:50:0040901:39	9	468321.49	2222805.22	_____	0.3
50:50:0040901:39	10	468320.87	2222782.91	_____	0.3

полное наименование должности

М.П.

подпись

//

инициалы, фамилия

КАДАСТРОВЫЙ ПЛАН ТЕРРИТОРИИ

Лист № 21	раздела 8	Всего листов раздела 8: 29	Всего разделов: 9	Всего листов: 815
« 23 » июля 2021 г. № КУВИ-002/2021-93513679				
Номер кадастрового квартала: 50:50:0040901				

Сведения о характерных точках границ земельных участков:

Кадастровый номер земельного участка	Номера точек	Координаты		Описание закрепления на местности	Средняя квадратическая погрешность определения координат характерных точек границ земельного участка, м
		X	Y		
1	2	3	4	5	6
50:50:0040901:39	11	468320.41	2222764.45	_____	0.3
50:50:0040901:39	12	468319.35	2222764.47	_____	0.3
50:50:0040901:39	13	468318.75	2222737.56	_____	0.3
50:50:0040901:39	14	468315.45	2222737.63	_____	0.3
50:50:0040901:39	15	468315.45	2222730.75	_____	0.3
50:50:0040901:39	16	468312.23	2222730.76	_____	0.3
50:50:0040901:39	17	468311.02	2222685.43	_____	0.3
50:50:0040901:39	18	468317.16	2222685.46	_____	0.3
50:50:0040901:39	19	468317.12	2222681.57	_____	0.3
50:50:0040901:39	20	468310.98	2222681.54	_____	0.3
50:50:0040901:39	21	468310.73	2222664.15	_____	0.3
50:50:0040901:39	22	468316.87	2222664.18	_____	0.3
50:50:0040901:39	23	468316.82	2222660.49	_____	0.3
50:50:0040901:39	24	468319.01	2222660.5	_____	0.3
50:50:0040901:39	25	468318.85	2222653.55	_____	0.3
50:50:0040901:39	26	468318.65	2222653.55	_____	0.3
50:50:0040901:40	1	468299.24	2222807.28	_____	0.3
50:50:0040901:40	2	468298.57	2222777.41	_____	0.3
50:50:0040901:40	3	468294.96	2222617.38	_____	0.3
50:50:0040901:40	4	468293.73	2222617.37	_____	0.3

полное наименование должности

МП

подпись

_____/ /

инициалы, фамилия

КАДАСТРОВЫЙ ПЛАН ТЕРРИТОРИИ

Лист № 22	раздела 8	Всего листов раздела 8: 29	Всего разделов: 9	Всего листов: 815
« 23 » июля 2021 г. № КУВИ-002/2021-93513679				
Номер кадастрового квартала: 50:50:0040901				

Сведения о характерных точках границ земельных участков:

Кадастровый номер земельного участка	Номера точек	Координаты		Описание закрепления на местности	Средняя квадратическая погрешность определения координат характерных точек границ земельного участка, м
		X	Y		
1	2	3	4	5	6
50:50:0040901:40	5	468293.65	2222611.12	_____	0.3
50:50:0040901:40	6	468287.1	2222611.15	_____	0.3
50:50:0040901:40	7	468288.63	2222688.39	_____	0.3
50:50:0040901:40	8	468291.36	2222799.86	_____	0.3
50:50:0040901:40	9	468284.42	2222800.1	_____	0.3
50:50:0040901:40	10	468281.71	2222689.05	_____	0.3
50:50:0040901:40	11	468280.15	2222618.42	_____	0.3
50:50:0040901:40	12	468279.73	2222618.44	_____	0.3
50:50:0040901:40	13	468279.72	2222617.9	_____	0.3
50:50:0040901:40	14	468279.2	2222617.87	_____	0.3
50:50:0040901:40	15	468279.17	2222618.41	_____	0.3
50:50:0040901:40	16	468273.51	2222618.47	_____	0.3
50:50:0040901:40	17	468274.02	2222643.05	_____	0.3
50:50:0040901:40	18	468275	2222684.8	_____	0.3
50:50:0040901:40	19	468276.22	2222755.76	_____	0.3
50:50:0040901:40	20	468269.58	2222755.84	_____	0.3
50:50:0040901:40	21	468267.96	2222683.76	_____	0.3
50:50:0040901:40	22	468267.04	2222643.25	_____	0.3
50:50:0040901:40	23	468269.52	2222643.3	_____	0.3
50:50:0040901:40	24	468269.15	2222618.24	_____	0.3

полное наименование должности

М.П.

подпись

/ /

инициалы, фамилия

КАДАСТРОВЫЙ ПЛАН ТЕРРИТОРИИ

Лист № 23	раздела 8	Всего листов раздела 8: 29	Всего разделов: 9	Всего листов: 815
« 23 » июля 2021 г. № КУВИ-002/2021-93513679				
Номер кадастрового квартала: 50:50:0040901				

Сведения о характерных точках границ земельных участков:

Кадастровый номер земельного участка	Номера точек	Координаты		Описание закрепления на местности	Средняя квадратическая погрешность определения координат характерных точек границ земельного участка, м
		X	Y		
1	2	3	4	5	6
50:50:0040901:40	25	468258.4	2222618.44	_____	0.3
50:50:0040901:40	26	468258.7	2222630.9	_____	0.3
50:50:0040901:40	27	468256.97	2222630.93	_____	0.3
50:50:0040901:40	28	468256.92	2222643.25	_____	0.3
50:50:0040901:40	29	468258.65	2222643.22	_____	0.3
50:50:0040901:40	30	468259.67	2222680.21	_____	0.3
50:50:0040901:40	31	468261.77	2222756.15	_____	0.3
50:50:0040901:40	32	468267.1	2222756.14	_____	0.3
50:50:0040901:40	33	468267.3	2222761.38	_____	0.3
50:50:0040901:40	34	468270.2	2222761.45	_____	0.3
50:50:0040901:40	35	468270.77	2222787.11	_____	0.3
50:50:0040901:40	36	468270.36	2222787.12	_____	0.3
50:50:0040901:40	37	468270.7	2222803.36	_____	0.3
50:50:0040901:40	38	468271.58	2222803.33	_____	0.3
50:50:0040901:40	39	468271.58	2222804.55	_____	0.3
50:50:0040901:40	40	468281.13	2222804.58	_____	0.3
50:50:0040901:40	41	468281.14	2222809.17	_____	0.3
50:50:0040901:40	42	468284.78	2222809.18	_____	0.3
50:50:0040901:40	43	468291.84	2222809.15	_____	0.3
50:50:0040901:40	44	468291.98	2222807.72	_____	0.3

полное наименование должности

М.П.

подпись

//

инициалы, фамилия

КАДАСТРОВЫЙ ПЛАН ТЕРРИТОРИИ

Лист № 24	раздела 8	Всего листов раздела 8: 29	Всего разделов: 9	Всего листов: 815
« 23 » июля 2021 г. № КУВИ-002/2021-93513679				
Номер кадастрового квартала: 50:50:0040901				

Сведения о характерных точках границ земельных участков:

Кадастровый номер земельного участка	Номера точек	Координаты		Описание закрепления на местности	Средняя квадратическая погрешность определения координат характерных точек границ земельного участка, м
		X	Y		
1	2	3	4	5	6
50:50:0040901:40	45	468299.24	2222807.28	_____	0.3
50:50:0040901:560	1	468118.91	2223022.96	_____	0.1
50:50:0040901:560	2	468117.53	2223029.37	_____	0.1
50:50:0040901:560	3	468085.79	2223025.94	_____	0.1
50:50:0040901:560	4	468086.11	2223023.84	_____	0.1
50:50:0040901:560	5	468088.68	2223007.08	_____	0.1
50:50:0040901:560	6	468113.23	2223015.89	_____	0.1
50:50:0040901:560	1	468118.91	2223022.96	_____	0.1
50:50:0040901:93	1	468143.04	2222614.87	_____	0.1
50:50:0040901:93	2	468175.17	2222617.47	_____	0.1
50:50:0040901:93	3	468236.97	2222622.62	_____	0.1
50:50:0040901:93	4	468238.47	2222625.53	_____	0.1
50:50:0040901:93	5	468237.87	2222651.27	_____	0.1
50:50:0040901:93	6	468245.92	2222728.91	_____	0.1
50:50:0040901:93	7	468246.05	2222757.95	_____	0.1
50:50:0040901:93	8	468246.67	2222781.97	_____	0.1
50:50:0040901:93	9	468246.83	2222795.53	_____	0.1
50:50:0040901:93	10	468245.82	2222809.03	_____	0.1
50:50:0040901:93	11	468246.36	2222812.76	_____	0.1
50:50:0040901:93	12	468243.33	2222813.51	_____	0.1

полное наименование должности

МП

подпись

//

инициалы, фамилия

КАДАСТРОВЫЙ ПЛАН ТЕРРИТОРИИ

Лист № 28	раздела 8	Всего листов раздела 8: 29	Всего разделов: 9	Всего листов: 815
« 23 » июля 2021 г. № КУВИ-002/2021-93513679				
Номер кадастрового квартала: 50:50:0040901				

Сведения о характерных точках границ земельных участков:

Кадастровый номер земельного участка	Номера точек	Координаты		Описание закрепления на местности	Средняя квадратическая погрешность определения координат характерных точек границ земельного участка, м
		X	Y		
1	2	3	4	5	6
50:50:0040901:97	9	468166.31	2222437.93	_____	0.1
50:50:0040901:97	10	468175.31	2222438.12	_____	0.1
50:50:0040901:97	11	468176.61	2222438.15	_____	0.1
50:50:0040901:97	12	468193.6	2222438.64	_____	0.1
50:50:0040901:97	13	468226.37	2222439.59	_____	0.1
50:50:0040901:97	14	468234.15	2222439.83	_____	0.1
50:50:0040901:98	1	468315.56	2222941.25	_____	0.1
50:50:0040901:98	2	468311.9	2223044.8	_____	0.1
50:50:0040901:98	3	468320.7	2223225.5	_____	0.1
50:50:0040901:98	4	468153.69	2223237.79	_____	0.1
50:50:0040901:98	5	468124.2	2223282.19	_____	0.1
50:50:0040901:98	6	468106.21	2223268.4	_____	0.1
50:50:0040901:98	7	468096.91	2223215	_____	0.1
50:50:0040901:98	8	468087.41	2223183.37	_____	0.1
50:50:0040901:98	9	468094.91	2223189.12	_____	0.1
50:50:0040901:98	10	468120.77	2223156.72	_____	0.1
50:50:0040901:98	11	468120.91	2223134.99	_____	0.1
50:50:0040901:98	12	468116.58	2223118.46	_____	0.1
50:50:0040901:98	13	468117.24	2223119.06	_____	0.1
50:50:0040901:98	14	468169.28	2223119.36	_____	0.1

полное наименование должности

М.П.

подпись

//

инициалы, фамилия

КАДАСТРОВЫЙ ПЛАН ТЕРРИТОРИИ

Лист № 29	раздела 8	Всего листов раздела 8: 29	Всего разделов: 9	Всего листов: 815
« 23 » июля 2021 г. № КУВИ-002/2021-93513679				
Номер кадастрового квартала: 50:50:0040901				

Сведения о характерных точках границ земельных участков:

Кадастровый номер земельного участка	Номера точек	Координаты		Описание закрепления на местности	Средняя квадратическая погрешность определения координат характерных точек границ земельного участка, м
		X	Y		
1	2	3	4	5	6
50:50:0040901:98	15	468169.02	2223130.89	_____	0.1
50:50:0040901:98	16	468245.63	2223131.75	_____	0.1
50:50:0040901:98	17	468248.58	2223044.83	_____	0.1
50:50:0040901:98	18	468227.51	2223042.83	_____	0.1
50:50:0040901:98	19	468227.98	2223030.14	_____	0.1
50:50:0040901:98	20	468238.86	2222957.71	_____	0.1
50:50:0040901:98	21	468238.92	2222957.69	_____	0.1
50:50:0040901:98	22	468239.46	2222939.49	_____	0.1
50:50:0040901:98	23	468261.11	2222946.88	_____	0.1
50:50:0040901:98	24	468315.56	2222941.25	_____	0.1

полное наименование должности

МП

подпись

//

инициалы, фамилия

КАДАСТРОВЫЙ ПЛАН ТЕРРИТОРИИ

Лист № 3	раздела 1	Всего листов раздела 1: 12	Всего разделов: 9	Всего листов: 13978
« 23 » июля 2021 г. № КУВИ-002/2021-93865129				
Номер кадастрового квартала: 50:50:0510201				

Номер п/п	Кадастровый номер объекта недвижимости	Вид объекта недвижимости	Адрес	Площадь или основная характеристика	Категория земель	Виды разрешенного использования	Назначение (проектируемое назначение)	Кадастровая стоимость (руб)
1	2	3	4	5	6	7	8	9
11	50:50:0510201:5	Земельный участок	обл. Московская, г. Железнодорожный, уч-к от 20 км (пикет 6+85,00м) до 26 км (пикет 6+60,00м)	596667 +/-10	Земли населённых пунктов	Под размещение полосы отвода железной дороги	_____	1832167456.89
12	50:50:0510201:50	Земельный участок	Московская область, г. Железнодорожный, пл. Привокзальная	120	Земли населённых пунктов	для жилищного и иного строительства	_____	750
13	50:50:0510201:6	Земельный участок	обл. Московская, г. Железнодорожный, уч-к основного пути от 31 км (пикет 2+34,50м) до 31 км (пикет 2+6)	740	Земли населённых пунктов	под размещение полосы отвода железной дороги	_____	2611045.6
14	50:50:0510201:68	Земельный участок	Московская область, г. Балашиха, мкр Железнодорожный, ул Советская	4600 +/-24	Земли населённых пунктов	Основной вид разрешенного использования – объекты придорожного сервиса; вспомогательный вид разрешенного использования – деловое управление, магазины, банковская и страховая деятельность, общественное питание, склады, объекты придорожного сервиса.	_____	16847500
15	50:50:0510201:8	Земельный участок	обл. Московская, г. Железнодорожный, пл. Привокзальная	175	Земли населённых пунктов	под магазином	_____	1137528

полное наименование должности

МП

подпись

_____/ /

инициалы, фамилия

КАДАСТРОВЫЙ ПЛАН ТЕРРИТОРИИ

Лист № 1	раздела 8	Всего листов раздела 8: 13	Всего разделов: 9	Всего листов: 13978
« 23 » июля 2021 г. № КУВИ-002/2021-93865129				
Номер кадастрового квартала: 50:50:0510201				

Описание местоположения границ земельных участков

Сведения о характерных точках границ земельных участков:					
Кадастровый номер земельного участка	Номера точек	Координаты		Описание закрепления на местности	Средняя квадратическая погрешность определения координат характерных точек границ земельного участка, м
		X	Y		
1	2	3	4	5	6
50:50:0040504:74	1	466111.67	2220420.69	_____	0.3
50:50:0040504:74	2	466142.8	2220450.41	_____	0.3
50:50:0040504:74	3	466139.05	2220454.73	_____	0.3
50:50:0040504:74	4	466105.45	2220426.56	_____	0.3
50:50:0040504:74	5	466111.67	2220420.69	_____	0.3
50:50:0510201:5	1	468231.62	2219435.02	_____	0.3
50:50:0510201:5	2	468209.53	2219485.7	_____	0.3
50:50:0510201:5	3	468209.47	2219465.36	_____	0.3
50:50:0510201:5	4	468188.8	2219500.64	_____	0.3
50:50:0510201:5	5	468152.47	2219542.36	_____	0.3
50:50:0510201:5	6	468126.02	2219566.17	_____	0.3
50:50:0510201:5	7	467760.74	2219868.19	_____	0.3
50:50:0510201:5	8	467704.73	2219912.44	_____	0.3
50:50:0510201:5	9	467706.04	2219919.12	_____	0.3
50:50:0510201:5	10	467697.2	2219924.95	_____	0.3
50:50:0510201:5	11	467695.36	2219917.92	_____	0.3
50:50:0510201:5	12	467642.71	2219949.07	_____	0.3
50:50:0510201:5	13	467222.42	2220162.69	_____	0.3
50:50:0510201:5	14	466844.16	2220354.99	_____	0.3
50:50:0510201:5	15	466820.74	2220375.16	_____	0.3

МП

_____/ /

инициалы, фамилия

КАДАСТРОВЫЙ ПЛАН ТЕРРИТОРИИ

Лист № 2	раздела 8	Всего листов раздела 8: 13	Всего разделов: 9	Всего листов: 13978
« 23 » июля 2021 г. № КУВИ-002/2021-93865129				
Номер кадастрового квартала: 50:50:0510201				

Сведения о характерных точках границ земельных участков:

Кадастровый номер земельного участка	Номера точек	Координаты		Описание закрепления на местности	Средняя квадратическая погрешность определения координат характерных точек границ земельного участка, м
		X	Y		
1	2	3	4	5	6
50:50:0510201:5	16	466826.17	2220374.89	_____	0.3
50:50:0510201:5	17	466811.3	2220385.37	_____	0.3
50:50:0510201:5	18	466800.6	2220386.27	_____	0.3
50:50:0510201:5	19	466676.13	2220501.21	_____	0.3
50:50:0510201:5	20	466671.81	2220496.95	_____	0.3
50:50:0510201:5	21	466614.58	2220540.48	_____	0.3
50:50:0510201:5	22	466573.37	2220555.31	_____	0.3
50:50:0510201:5	23	466536.46	2220562.85	_____	0.3
50:50:0510201:5	24	466482.76	2220556.13	_____	0.3
50:50:0510201:5	25	466204.3	2220494.52	_____	0.3
50:50:0510201:5	26	466169.27	2220480.54	_____	0.3
50:50:0510201:5	27	466147.91	2220467.09	_____	0.3
50:50:0510201:5	28	466101.2	2220424.36	_____	0.3
50:50:0510201:5	29	466103.99	2220413.19	_____	0.3
50:50:0510201:5	30	466157.13	2220458.98	_____	0.3
50:50:0510201:5	31	466191	2220480.84	_____	0.3
50:50:0510201:5	32	466274.31	2220500.08	_____	0.3
50:50:0510201:5	33	466310	2220504.43	_____	0.3
50:50:0510201:5	34	466379.8	2220525.76	_____	0.3
50:50:0510201:5	35	466405.82	2220532.09	_____	0.3

полное наименование должности

МП

подпись

_____/ /

инициалы, фамилия

КАДАСТРОВЫЙ ПЛАН ТЕРРИТОРИИ

Лист № 3	раздела 8	Всего листов раздела 8: 13	Всего разделов: 9	Всего листов: 13978
« 23 » июля 2021 г. № КУВИ-002/2021-93865129				
Номер кадастрового квартала: 50:50:0510201				

Сведения о характерных точках границ земельных участков:

Кадастровый номер земельного участка	Номера точек	Координаты		Описание закрепления на местности	Средняя квадратическая погрешность определения координат характерных точек границ земельного участка, м
		X	Y		
1	2	3	4	5	6
50:50:0510201:5	36	466475.86	2220547.8	_____	0.3
50:50:0510201:5	37	466493.52	2220551.03	_____	0.3
50:50:0510201:5	38	466518.9	2220553.66	_____	0.3
50:50:0510201:5	39	466520.4	2220546.5	_____	0.3
50:50:0510201:5	40	466560.32	2220549	_____	0.3
50:50:0510201:5	41	466580.17	2220545.07	_____	0.3
50:50:0510201:5	42	466600.42	2220538.18	_____	0.3
50:50:0510201:5	43	466654.21	2220502.48	_____	0.3
50:50:0510201:5	44	466709.51	2220457.88	_____	0.3
50:50:0510201:5	45	466706.4	2220454.33	_____	0.3
50:50:0510201:5	46	466776.53	2220378.57	_____	0.3
50:50:0510201:5	47	467295.89	2220110.8	_____	0.3
50:50:0510201:5	48	467298.99	2220114.35	_____	0.3
50:50:0510201:5	49	467315.41	2220105.47	_____	0.3
50:50:0510201:5	50	467629.26	2219945.2	_____	0.3
50:50:0510201:5	51	467657.14	2219931.92	_____	0.3
50:50:0510201:5	52	467681.53	2219917.72	_____	0.3
50:50:0510201:5	53	467693.04	2219909.12	_____	0.3
50:50:0510201:5	54	467691.38	2219902.61	_____	0.3
50:50:0510201:5	55	467700.05	2219896.25	_____	0.3

полное наименование должности

МП

подпись

//

инициалы, фамилия

КАДАСТРОВЫЙ ПЛАН ТЕРРИТОРИИ

Лист № 4	раздела 8	Всего листов раздела 8: 13	Всего разделов: 9	Всего листов: 13978
« 23 » июля 2021 г. № КУВИ-002/2021-93865129				
Номер кадастрового квартала: 50:50:0510201				

Сведения о характерных точках границ земельных участков:

Кадастровый номер земельного участка	Номера точек	Координаты		Описание закрепления на местности	Средняя квадратическая погрешность определения координат характерных точек границ земельного участка, м
		X	Y		
1	2	3	4	5	6
50:50:0510201:5	56	467701.72	2219902.59	_____	0.3
50:50:0510201:5	57	467892.47	2219748.1	_____	0.3
50:50:0510201:5	58	467994.81	2219661.4	_____	0.3
50:50:0510201:5	59	468120.85	2219559.44	_____	0.3
50:50:0510201:5	60	468146.6	2219536.15	_____	0.3
50:50:0510201:5	61	468181.71	2219494.76	_____	0.3
50:50:0510201:5	62	468201.59	2219464.55	_____	0.3
50:50:0510201:5	63	468209.61	2219442.58	_____	0.3
50:50:0510201:5	64	468209.54	2219435.57	_____	0.3
50:50:0510201:5	65	468228.57	2219390.46	_____	0.3
50:50:0510201:5	66	468229.06	2219380.65	_____	0.3
50:50:0510201:5	67	468222.91	2218888.31	_____	0.3
50:50:0510201:5	68	468222.6	2218873.58	_____	0.3
50:50:0510201:5	69	468214.59	2218832.63	_____	0.3
50:50:0510201:5	70	468170.11	2218769.09	_____	0.3
50:50:0510201:5	71	468134.45	2218726	_____	0.3
50:50:0510201:5	72	468141.76	2218716.46	_____	0.3
50:50:0510201:5	73	468152.32	2218725.73	_____	0.3
50:50:0510201:5	74	468151.2	2218718.17	_____	0.3
50:50:0510201:5	75	468181.05	2218751.02	_____	0.3

полное наименование должности

МП

подпись

_____/ /

инициалы, фамилия

КАДАСТРОВЫЙ ПЛАН ТЕРРИТОРИИ

Лист № 5	раздела 8	Всего листов раздела 8: 13	Всего разделов: 9	Всего листов: 13978
« 23 » июля 2021 г. № КУВИ-002/2021-93865129				
Номер кадастрового квартала: 50:50:0510201				

Сведения о характерных точках границ земельных участков:

Кадастровый номер земельного участка	Номера точек	Координаты		Описание закрепления на местности	Средняя квадратическая погрешность определения координат характерных точек границ земельного участка, м
		X	Y		
1	2	3	4	5	6
50:50:0510201:5	76	468213.75	2218793.19	_____	0.3
50:50:0510201:5	77	468204.09	2218411.72	_____	0.3
50:50:0510201:5	78	468196.72	2218104.24	_____	0.3
50:50:0510201:5	79	468182.57	2218039.02	_____	0.3
50:50:0510201:5	80	468174.01	2218000.17	_____	0.3
50:50:0510201:5	81	468171.82	2217957.21	_____	0.3
50:50:0510201:5	82	468171.22	2217949.66	_____	0.3
50:50:0510201:5	83	468180.55	2217848.33	_____	0.3
50:50:0510201:5	84	468187.21	2217835.28	_____	0.3
50:50:0510201:5	85	468170.63	2217485.25	_____	0.3
50:50:0510201:5	86	468166.83	2217481.87	_____	0.3
50:50:0510201:5	87	468158.01	2217399.39	_____	0.3
50:50:0510201:5	88	468160.2	2217293.75	_____	0.3
50:50:0510201:5	89	468196.76	2217224.87	_____	0.3
50:50:0510201:5	90	468203.56	2217177.47	_____	0.3
50:50:0510201:5	91	468228.57	2217045.51	_____	0.3
50:50:0510201:5	92	468239.56	2217048.83	_____	0.3
50:50:0510201:5	93	468255.13	2216964.23	_____	0.3
50:50:0510201:5	94	468248.43	2216954.84	_____	0.3
50:50:0510201:5	95	468248.52	2216948.36	_____	0.3

полное наименование должности

МП

подпись

_____/_____/

инициалы, фамилия

КАДАСТРОВЫЙ ПЛАН ТЕРРИТОРИИ

Лист № 6	раздела 8	Всего листов раздела 8: 13	Всего разделов: 9	Всего листов: 13978
« 23 » июля 2021 г. № КУВИ-002/2021-93865129				
Номер кадастрового квартала: 50:50:0510201				

Сведения о характерных точках границ земельных участков:

Кадастровый номер земельного участка	Номера точек	Координаты		Описание закрепления на местности	Средняя квадратическая погрешность определения координат характерных точек границ земельного участка, м
		X	Y		
1	2	3	4	5	6
50:50:0510201:5	96	468283.76	2216823.91	_____	0.3
50:50:0510201:5	97	468289.18	2216799.99	_____	0.3
50:50:0510201:5	98	468295.29	2216801.64	_____	0.3
50:50:0510201:5	99	468309.45	2216804.47	_____	0.3
50:50:0510201:5	100	468360.43	2216619.79	_____	0.3
50:50:0510201:5	101	468354.67	2216618.31	_____	0.3
50:50:0510201:5	102	468390.01	2216486.67	_____	0.3
50:50:0510201:5	103	468413.99	2216414.82	_____	0.3
50:50:0510201:5	104	468415.08	2216411.67	_____	0.3
50:50:0510201:5	105	468512.5	2216437.59	_____	0.3
50:50:0510201:5	106	468509.43	2216444.2	_____	0.3
50:50:0510201:5	107	468456.11	2216619.93	_____	0.3
50:50:0510201:5	108	468443.55	2216616.42	_____	0.3
50:50:0510201:5	109	468396.34	2216756.81	_____	0.3
50:50:0510201:5	110	468410.15	2216759.29	_____	0.3
50:50:0510201:5	111	468386.41	2216777	_____	0.3
50:50:0510201:5	112	468327.78	2216981.56	_____	0.3
50:50:0510201:5	113	468275.72	2217155.36	_____	0.3
50:50:0510201:5	114	468269.33	2217186.29	_____	0.3
50:50:0510201:5	115	468265.41	2217203.58	_____	0.3

полное наименование должности

МП

подпись

_____/ /

инициалы, фамилия

КАДАСТРОВЫЙ ПЛАН ТЕРРИТОРИИ

Лист № 7	раздела 8	Всего листов раздела 8: 13	Всего разделов: 9	Всего листов: 13978
« 23 » июля 2021 г. № КУВИ-002/2021-93865129				
Номер кадастрового квартала: 50:50:0510201				

Сведения о характерных точках границ земельных участков:

Кадастровый номер земельного участка	Номера точек	Координаты		Описание закрепления на местности	Средняя квадратическая погрешность определения координат характерных точек границ земельного участка, м
		X	Y		
1	2	3	4	5	6
50:50:0510201:5	116	468253.86	2217201.85	_____	0.3
50:50:0510201:5	117	468249.62	2217229.47	_____	0.3
50:50:0510201:5	118	468259.74	2217232.24	_____	0.3
50:50:0510201:5	119	468254.75	2217250.57	_____	0.3
50:50:0510201:5	120	468253.66	2217265.1	_____	0.3
50:50:0510201:5	121	468252.48	2217296.16	_____	0.3
50:50:0510201:5	122	468251.94	2217309.02	_____	0.3
50:50:0510201:5	123	468251.74	2217314.42	_____	0.3
50:50:0510201:5	124	468251.65	2217318.58	_____	0.3
50:50:0510201:5	125	468251.47	2217323.13	_____	0.3
50:50:0510201:5	126	468251.12	2217330.35	_____	0.3
50:50:0510201:5	127	468250.91	2217335.51	_____	0.3
50:50:0510201:5	128	468251.03	2217339.28	_____	0.3
50:50:0510201:5	129	468250.66	2217340.59	_____	0.3
50:50:0510201:5	130	468250.48	2217346.66	_____	0.3
50:50:0510201:5	131	468251.33	2217454.33	_____	0.3
50:50:0510201:5	132	468251.25	2217496.57	_____	0.3
50:50:0510201:5	133	468261.33	2217700.16	_____	0.3
50:50:0510201:5	134	468265.66	2217839.37	_____	0.3
50:50:0510201:5	135	468270.27	2218082.85	_____	0.3

полное наименование должности

МП

подпись

//

инициалы, фамилия

КАДАСТРОВЫЙ ПЛАН ТЕРРИТОРИИ

Лист № 8	раздела 8	Всего листов раздела 8: 13	Всего разделов: 9	Всего листов: 13978
« 23 » июля 2021 г. № КУВИ-002/2021-93865129				
Номер кадастрового квартала: 50:50:0510201				

Сведения о характерных точках границ земельных участков:

Кадастровый номер земельного участка	Номера точек	Координаты		Описание закрепления на местности	Средняя квадратическая погрешность определения координат характерных точек границ земельного участка, м
		X	Y		
1	2	3	4	5	6
50:50:0510201:5	136	468282.95	2218670.98	_____	0.3
50:50:0510201:5	137	468295.98	2219098.23	_____	0.3
50:50:0510201:5	138	468304.38	2219494.92	_____	0.3
50:50:0510201:5	139	468287.88	2219496.8	_____	0.3
50:50:0510201:5	140	468292.52	2219688.06	_____	0.3
50:50:0510201:5	141	468325.47	2219687.99	_____	0.3
50:50:0510201:5	142	468307.47	2219783.25	_____	0.3
50:50:0510201:5	143	468308.37	2219991.62	_____	0.3
50:50:0510201:5	144	468328.71	2219990.51	_____	0.3
50:50:0510201:5	145	468326.7	2220070.75	_____	0.3
50:50:0510201:5	146	468327.33	2220124.55	_____	0.3
50:50:0510201:5	147	468329.53	2220167.35	_____	0.3
50:50:0510201:5	148	468334.92	2220243.47	_____	0.3
50:50:0510201:5	149	468336.12	2220258.56	_____	0.3
50:50:0510201:5	150	468340.79	2220299.64	_____	0.3
50:50:0510201:5	151	468342.85	2220303	_____	0.3
50:50:0510201:5	152	468351.39	2220367.96	_____	0.3
50:50:0510201:5	153	468351.94	2220378.13	_____	0.3
50:50:0510201:5	154	468338.56	2220518.83	_____	0.3
50:50:0510201:5	155	468346.11	2220949.87	_____	0.3

полное наименование должности

МП

подпись

_____/ /

инициалы, фамилия

КАДАСТРОВЫЙ ПЛАН ТЕРРИТОРИИ

Лист № 9	раздела 8	Всего листов раздела 8: 13	Всего разделов: 9	Всего листов: 13978
« 23 » июля 2021 г. № КУВИ-002/2021-93865129				
Номер кадастрового квартала: 50:50:0510201				

Сведения о характерных точках границ земельных участков:

Кадастровый номер земельного участка	Номера точек	Координаты		Описание закрепления на местности	Средняя квадратическая погрешность определения координат характерных точек границ земельного участка, м
		X	Y		
1	2	3	4	5	6
50:50:0510201:5	156	468350.15	2221059.28	_____	0.3
50:50:0510201:5	157	468355.58	2221220.4	_____	0.3
50:50:0510201:5	158	468336.77	2221224.7	_____	0.3
50:50:0510201:5	159	468361.68	2221519.11	_____	0.3
50:50:0510201:5	160	468363.97	2221555.59	_____	0.3
50:50:0510201:5	161	468381.39	2222315.7	_____	0.3
50:50:0510201:5	162	468288.69	2222389.56	_____	0.3
50:50:0510201:5	163	468267.49	2222389.43	_____	0.3
50:50:0510201:5	164	468263.44	2222366.24	_____	0.3
50:50:0510201:5	165	468259.87	2222284.35	_____	0.3
50:50:0510201:5	166	468267.24	2222160.39	_____	0.3
50:50:0510201:5	167	468266.46	2222153.36	_____	0.3
50:50:0510201:5	168	468258.47	2222148.35	_____	0.3
50:50:0510201:5	169	468251.53	2222143.52	_____	0.3
50:50:0510201:5	170	468184.09	2222141.85	_____	0.3
50:50:0510201:5	171	468187.83	2221939.86	_____	0.3
50:50:0510201:5	172	468178.21	2221531.58	_____	0.3
50:50:0510201:5	173	468173.97	2221497	_____	0.3
50:50:0510201:5	174	468173.95	2221449.15	_____	0.3
50:50:0510201:5	175	468174.48	2221423.75	_____	0.3

полное наименование должности

МП

подпись

//

инициалы, фамилия

КАДАСТРОВЫЙ ПЛАН ТЕРРИТОРИИ

Лист № 10	раздела 8	Всего листов раздела 8: 13	Всего разделов: 9	Всего листов: 13978
« 23 » июля 2021 г. № КУВИ-002/2021-93865129				
Номер кадастрового квартала: 50:50:0510201				

Сведения о характерных точках границ земельных участков:

Кадастровый номер земельного участка	Номера точек	Координаты		Описание закрепления на местности	Средняя квадратическая погрешность определения координат характерных точек границ земельного участка, м
		X	Y		
1	2	3	4	5	6
50:50:0510201:5	176	468236.47	2221426.91	_____	0.3
50:50:0510201:5	177	468262.96	2221054.36	_____	0.3
50:50:0510201:5	178	468263.28	2220859.5	_____	0.3
50:50:0510201:5	179	468272.56	2220859.98	_____	0.3
50:50:0510201:5	180	468275.2	2220846.7	_____	0.3
50:50:0510201:5	181	468278.53	2220796.98	_____	0.3
50:50:0510201:5	182	468273.89	2220790.42	_____	0.3
50:50:0510201:5	183	468273.08	2220736.78	_____	0.3
50:50:0510201:5	184	468271.62	2220691.55	_____	0.3
50:50:0510201:5	185	468264.25	2220630.11	_____	0.3
50:50:0510201:5	186	468231.14	2220628.94	_____	0.3
50:50:0510201:5	187	468232.06	2220577.09	_____	0.3
50:50:0510201:5	188	468234.36	2220538.04	_____	0.3
50:50:0510201:5	189	468234.53	2220489.84	_____	0.3
50:50:0510201:5	190	468233.69	2220449.36	_____	0.3
50:50:0510201:5	191	468232.17	2220396.58	_____	0.3
50:50:0510201:5	192	468235.4	2220391.2	_____	0.3
50:50:0510201:5	193	468237.9	2220375.29	_____	0.3
50:50:0510201:5	194	468236.82	2220364.75	_____	0.3
50:50:0510201:5	195	468278.39	2220362.01	_____	0.3

полное наименование должности

МП

подпись

//

инициалы, фамилия

КАДАСТРОВЫЙ ПЛАН ТЕРРИТОРИИ

Лист № 11	раздела 8	Всего листов раздела 8: 13	Всего разделов: 9	Всего листов: 13978
« 23 » июля 2021 г. № КУВИ-002/2021-93865129				
Номер кадастрового квартала: 50:50:0510201				

Сведения о характерных точках границ земельных участков:

Кадастровый номер земельного участка	Номера точек	Координаты		Описание закрепления на местности	Средняя квадратическая погрешность определения координат характерных точек границ земельного участка, м
		X	Y		
1	2	3	4	5	6
50:50:0510201:5	196	468277.7	2220324.33	_____	0.3
50:50:0510201:5	197	468276.87	2220321.52	_____	0.3
50:50:0510201:5	198	468273.39	2220319.71	_____	0.3
50:50:0510201:5	199	468247.8	2220319.87	_____	0.3
50:50:0510201:5	200	468248.22	2220327.59	_____	0.3
50:50:0510201:5	201	468239.39	2220332.03	_____	0.3
50:50:0510201:5	202	468237.62	2220222.99	_____	0.3
50:50:0510201:5	203	468257.06	2220222.57	_____	0.3
50:50:0510201:5	204	468257	2220214.85	_____	0.3
50:50:0510201:5	205	468254.65	2220195.37	_____	0.3
50:50:0510201:5	206	468253.61	2220194.65	_____	0.3
50:50:0510201:5	207	468253.84	2220191.16	_____	0.3
50:50:0510201:5	208	468225.61	2220191.46	_____	0.3
50:50:0510201:5	209	468225.17	2220185.84	_____	0.3
50:50:0510201:5	210	468219.91	2220185.95	_____	0.3
50:50:0510201:5	211	468219.98	2220168.94	_____	0.3
50:50:0510201:5	212	468221.46	2220163.19	_____	0.3
50:50:0510201:5	213	468216.81	2220034.84	_____	0.3
50:50:0510201:5	214	468255.28	2220039.59	_____	0.3
50:50:0510201:5	215	468258.81	2219902.25	_____	0.3

полное наименование должности

МП

подпись

//

инициалы, фамилия

КАДАСТРОВЫЙ ПЛАН ТЕРРИТОРИИ

Лист № 12	раздела 8	Всего листов раздела 8: 13	Всего разделов: 9	Всего листов: 13978
« 23 » июля 2021 г. № КУВИ-002/2021-93865129				
Номер кадастрового квартала: 50:50:0510201				

Сведения о характерных точках границ земельных участков:

Кадастровый номер земельного участка	Номера точек	Координаты		Описание закрепления на местности	Средняя квадратическая погрешность определения координат характерных точек границ земельного участка, м
		X	Y		
1	2	3	4	5	6
50:50:0510201:5	216	468255.39	2219859.08	_____	0.3
50:50:0510201:5	217	468250.07	2219802.58	_____	0.3
50:50:0510201:5	218	468250.33	2219832.91	_____	0.3
50:50:0510201:5	219	468231.79	2219830.89	_____	0.3
50:50:0510201:5	220	468235.7	2219802.21	_____	0.3
50:50:0510201:5	221	468237.16	2219785.75	_____	0.3
50:50:0510201:5	222	468235.5	2219655.35	_____	0.3
50:50:0510201:5	223	468246.05	2219653.74	_____	0.3
50:50:0510201:5	224	468244.19	2219475.32	_____	0.3
50:50:0510201:5	225	468231.6	2219473.74	_____	0.3
50:50:0510201:5	226	468231.62	2219435.02	_____	0.3
50:50:0510201:6	1	468416.73	2226926.14	_____	0.2
50:50:0510201:6	2	468442.04	2226929.95	_____	0.2
50:50:0510201:6	3	468441.44	2226952.17	_____	0.2
50:50:0510201:6	4	468467.85	2226957.05	_____	0.2
50:50:0510201:6	5	468389.63	2226949.93	_____	0.2
50:50:0510201:6	6	468414.46	2226949.22	_____	0.2
50:50:0510201:6	7	468416.73	2226926.14	_____	0.2
50:50:0510201:68	1	468228.4	2221873.12	_____	0.1
50:50:0510201:68	2	468234.4	2221888	_____	0.1

полное наименование должности

МП

подпись

//

инициалы, фамилия

ПРИЛОЖЕНИЕ Б
Выписки из Единого государственного реестра недвижимости

Выписка из Единого государственного реестра недвижимости об объекте недвижимости

Сведения о характеристиках объекта недвижимости

На основании запроса от 26.08.2021 г., поступившего на рассмотрение 27.08.2021 г., сообщаем, что согласно записям Единого государственного реестра недвижимости:

Земельный участок			
(вид объекта недвижимости)			
Лист № ____ Раздела 1	Всего листов раздела 1 : ____	Всего разделов: ____	Всего листов выписки: ____
27.08.2021 № 99/2021/413512538			
Кадастровый номер:		50:15:0120101:1	

Номер кадастрового квартала:	50:15:0120101
Дата присвоения кадастрового номера:	18.09.2003
Ранее присвоенный государственный учетный номер:	данные отсутствуют
Адрес:	установлено относительно ориентира, расположенного в границах участка. Почтовый адрес ориентира: обл. Московская, р-н Балашихинский
Площадь:	284500 кв. м
Кадастровая стоимость, руб.:	257298955
Кадастровые номера расположенных в пределах земельного участка объектов недвижимости:	50:50:0040901:122, 50:15:0070902:515, 50:15:0070902:513, 50:50:0000000:3893, 50:50:0000000:3892, 50:50:0000000:3899, 50:50:0000000:3897, 50:50:0000000:3891, 50:00:0000000:1013, 50:15:0000000:148630
Кадастровые номера объектов недвижимости, из которых образован объект недвижимости:	данные отсутствуют
Кадастровые номера образованных объектов недвижимости:	данные отсутствуют
Сведения о включении объекта недвижимости в состав предприятия как имущественного комплекса:	

Государственный регистратор		ФГИС ЕГРН
полное наименование должности	подпись	инициалы, фамилия

М.П.

Выписка из Единого государственного реестра недвижимости об объекте недвижимости
Сведения о характеристиках объекта недвижимости

Земельный участок			
(вид объекта недвижимости)			
Лист №	Раздела 1	Всего листов раздела 1 :	Всего разделов: _____
		27.08.2021 № 99/2021/413512538	
Кадастровый номер:		50:15:0120101:1	

Категория земель:	Земли промышленности, энергетики, транспорта, связи, радиовещания, телевидения, информатики, земли для обеспечения космической деятельности, земли обороны, безопасности и земли иного специального назначения
Виды разрешенного использования:	Под объекты транспорта Железнодорожного
Сведения о кадастровом инженере:	данные отсутствуют
Сведения о лесах, водных объектах и об иных природных объектах, расположенных в пределах земельного участка:	данные отсутствуют
Сведения о том, что земельный участок полностью или частично расположен в границах зоны с особыми условиями использования территории или территории объекта культурного наследия	данные отсутствуют
Сведения о том, что земельный участок расположен в границах особой экономической зоны, территории опережающего социально-экономического развития, зоны территориального развития в Российской Федерации, игровой зоны:	данные отсутствуют
Сведения о том, что земельный участок расположен в границах особо охраняемой природной территории, охотничьих угодий, лесничеств, лесопарков:	данные отсутствуют
Сведения о результатах проведения государственного земельного надзора:	данные отсутствуют
Сведения о расположении земельного участка в границах территории, в отношении которой утвержден проект межевания территории:	данные отсутствуют

Государственный регистратор		ФГИС ЕГРН
полное наименование должности	подпись	инициалы, фамилия

М.П.

Выписка из Единого государственного реестра недвижимости об объекте недвижимости

Сведения о характеристиках объекта недвижимости

Земельный участок				
(вид объекта недвижимости)				
Лист №	Раздела 1	Всего листов раздела 1 :	Всего разделов:	Всего листов выписки: _____
27.08.2021 № 99/2021/413512538				
Кадастровый номер:			50:15:0120101:1	

Условный номер земельного участка:	данные отсутствуют
Сведения о принятии акта и (или) заключении договора, предусматривающих предоставление в соответствии с земельным законодательством исполнительным органом государственной власти или органом местного самоуправления находящегося в государственной или муниципальной собственности земельного участка для строительства наемного дома социального использования или наемного дома коммерческого использования:	данные отсутствуют
Сведения о том, что земельный участок или земельные участки образованы на основании решения об изъятии земельного участка и (или) расположенного на нем объекта недвижимости для государственных или муниципальных нужд:	данные отсутствуют
Сведения о том, что земельный участок образован из земель или земельного участка, государственная собственность на которые не разграничена:	данные отсутствуют
Сведения о наличии земельного спора о местоположении границ земельных участков:	данные отсутствуют
Статус записи об объекте недвижимости:	Сведения об объекте недвижимости имеют статус "актуальные, ранее учтенные"
Особые отметки:	Граница земельного участка не установлена в соответствии с требованиями земельного законодательства. Посредством данного земельного участка обеспечен доступ к земельному участку (земельным участкам) с кадастровым номером (кадастровыми номерами) 50:15:0000000:153904, 50:15:0070902:542, 50:15:0070902:543. Сведения о видах разрешенного использования имеют статус «Актуальные незасвидетельствованные». Право (ограничение права, обременение объекта недвижимости) зарегистрировано на данный объект недвижимости с видами разрешенного использования отсутствует. Сведения необходимые для заполнения раздела 3.1 отсутствуют.
Получатель выписки:	Канащенкова Элина Александровна

Государственный регистратор		ФГИС ЕГРН
полное наименование должности	подпись	инициалы, фамилия

М.П.

Выписка из Единого государственного реестра недвижимости об объекте недвижимости
Сведения о зарегистрированных правах


Земельный участок			
<small>(вид объекта недвижимости)</small>			
Лист № _____	Раздела 2	Всего листов раздела 2 : _____	Всего разделов: _____
27.08.2021 № 99/2021/413512538			
Кадастровый номер:		50:15:0120101:1	
1.	Правообладатель (правообладатели):	1.1.	Российская Федерация
2.	Вид, номер и дата государственной регистрации права:	2.1.	Собственность, № 50-50-98/014/2009-158 от 15.04.2009
3.	Ограничение прав и обременение объекта недвижимости:		
	3.1.1.	вид:	Аренда (в том числе, субаренда)
		дата государственной регистрации:	30.06.2010
		номер государственной регистрации:	50-50-99/047/2010-429
		срок, на который установлено ограничение прав и обременение объекта недвижимости:	с 30.06.2010 на 49 лет
	лицо, в пользу которого установлено ограничение прав и обременение объекта недвижимости:	Открытое акционерное общество "Российские железные дороги", ИНН: 7708503727	
	основание государственной регистрации:	'Договор аренды земельного участка, являющегося федеральной собственностью и предоставленного открытому акционерному обществу "Российские железные дороги" №50/09-Р от 01.12.2009	
4.	Договоры участия в долевом строительстве:	данные отсутствуют	
5.	Заявленные в судебном порядке права требования:	данные отсутствуют	
6.	Сведения о возражении в отношении зарегистрированного права:	данные отсутствуют	
7.	Сведения о наличии решения об изъятии объекта недвижимости для государственных и муниципальных нужд:	данные отсутствуют	
8.	Сведения о невозможности государственной регистрации без личного участия правообладателя или его законного представителя:		
9.	Правопритязания и сведения о наличии поступивших, но не рассмотренных заявлений о проведении государственной регистрации права (перехода, прекращения права), ограничения права или обременения объекта недвижимости, сделки в отношении объекта недвижимости:	Удалена запись о наличии правопритязания в отношении данного объекта недвижимого имущества.	
10.	Сведения об осуществлении государственной регистрации сделки, права, ограничения права без необходимого в силу закона согласия третьего лица, органа:	данные отсутствуют	
11.	Сведения о невозможности государственной регистрации перехода, прекращения, ограничения права на земельный участок из земель сельскохозяйственного назначения:		

Государственный регистратор		ФГИС ЕГРН
полное наименование должности	подпись	инициалы, фамилия

М.П.

Выписка из Единого государственного реестра недвижимости об объекте недвижимости
Описание местоположения земельного участка

Земельный участок			
(вид объекта недвижимости)			
Лист № ____ Раздела 3	Всего листов раздела 3 : ____	Всего разделов: ____	Всего листов выписки: ____
27.08.2021 № 99/2021/413512538			
Кадастровый номер:		50:15:0120101:1	


План (чертеж, схема) земельного участка			
			
Масштаб 1: данные отсутствуют	Условные обозначения:		

Государственный регистратор		ФГИС ЕГРН
полное наименование должности	подпись	инициалы, фамилия

М.П.

Выписка из Единого государственного реестра недвижимости об объекте недвижимости
Описание местоположения земельного участка

Земельный участок			
(вид объекта недвижимости)			
Лист № _____	Раздела 3	Всего листов раздела 3 : _____	Всего разделов: _____
27.08.2021 № 99/2021/413512538			
Кадастровый номер:		50:15:0120101:1	

План (чертеж, схема) земельного участка			
			
Масштаб 1: данные отсутствуют	Условные обозначения:		

Государственный регистратор		ФГИС ЕГРН
полное наименование должности	подпись	инициалы, фамилия

М.П.

Выписка из Единого государственного реестра недвижимости об объекте недвижимости

Сведения о характеристиках объекта недвижимости

На основании запроса от 26.08.2021 г., поступившего на рассмотрение 26.08.2021 г., сообщаем, что согласно записям Единого государственного реестра недвижимости:

Земельный участок			
(вид объекта недвижимости)			
Лист № ___ Раздела 1	Всего листов раздела 1 : ___	Всего разделов: ___	Всего листов выписки: ___
26.08.2021 № 99/2021/413441591			
Кадастровый номер:		50:50:0040901:21	

Номер кадастрового квартала:	50:50:0040901
Дата присвоения кадастрового номера:	21.06.2006
Ранее присвоенный государственный учетный номер:	данные отсутствуют
Адрес:	установлено относительно ориентира, расположенного в границах участка. Почтовый адрес ориентира: Московская область, г. Балашиха, мкр. Железнодорожный, ул. Советская, д. 83
Площадь:	18464 +/- 48кв. м
Кадастровая стоимость, руб.:	60679535.68
Кадастровые номера расположенных в пределах земельного участка объектов недвижимости:	50:50:0000000:33422, 50:50:0000000:2062, 50:50:0000000:2063, 50:50:0000000:2380, 50:50:0000000:32861
Кадастровые номера объектов недвижимости, из которых образован объект недвижимости:	данные отсутствуют
Кадастровые номера образованных объектов недвижимости:	данные отсутствуют
Сведения о включении объекта недвижимости в состав предприятия как имущественного комплекса:	

Государственный регистратор		ФГИС ЕГРН
полное наименование должности	подпись	инициалы, фамилия

М.П.

Выписка из Единого государственного реестра недвижимости об объекте недвижимости
Сведения о характеристиках объекта недвижимости

Земельный участок			
(вид объекта недвижимости)			
Лист №	Раздела 1	Всего листов раздела 1 : _____	Всего разделов: _____
		26.08.2021 № 99/2021/413441591	
Кадастровый номер:		50:50:0040901:21	

Категория земель:	Земли населённых пунктов
Виды разрешенного использования:	легкая промышленность
Сведения о кадастровом инженере:	Водилина Елена Александровна №50-11-401
Сведения о лесах, водных объектах и об иных природных объектах, расположенных в пределах земельного участка:	данные отсутствуют
Сведения о том, что земельный участок полностью или частично расположен в границах зоны с особыми условиями использования территории или территории объекта культурного наследия	данные отсутствуют
Сведения о том, что земельный участок расположен в границах особой экономической зоны, территории опережающего социально-экономического развития, зоны территориального развития в Российской Федерации, игровой зоны:	данные отсутствуют
Сведения о том, что земельный участок расположен в границах особо охраняемой природной территории, охотничьих угодий, лесничеств, лесопарков:	данные отсутствуют
Сведения о результатах проведения государственного земельного надзора:	данные отсутствуют
Сведения о расположении земельного участка в границах территории, в отношении которой утвержден проект межевания территории:	данные отсутствуют

Государственный регистратор		ФГИС ЕГРН
полное наименование должности	подпись	инициалы, фамилия

М.П.

Выписка из Единого государственного реестра недвижимости об объекте недвижимости

Сведения о характеристиках объекта недвижимости

Земельный участок				
(вид объекта недвижимости)				
Лист №	Раздела 1	Всего листов раздела 1 : _____	Всего разделов: _____	Всего листов выписки: _____
26.08.2021 № 99/2021/413441591				
Кадастровый номер:			50:50:0040901:21	

Условный номер земельного участка:	данные отсутствуют
Сведения о принятии акта и (или) заключении договора, предусматривающих предоставление в соответствии с земельным законодательством исполнительным органом государственной власти или органом местного самоуправления находящегося в государственной или муниципальной собственности земельного участка для строительства наемного дома социального использования или наемного дома коммерческого использования:	данные отсутствуют
Сведения о том, что земельный участок или земельные участки образованы на основании решения об изъятии земельного участка и (или) расположенного на нем объекта недвижимости для государственных или муниципальных нужд:	данные отсутствуют
Сведения о том, что земельный участок образован из земель или земельного участка, государственная собственность на которые не разграничена:	данные отсутствуют
Сведения о наличии земельного спора о местоположении границ земельных участков:	данные отсутствуют
Статус записи об объекте недвижимости:	Сведения об объекте недвижимости имеют статус "актуальные, ранее учтенные"
Особые отметки:	Сведения о видах разрешенного использования имеют статус «Актуальные незасвидетельствованные». Право (ограничение права, обременение объекта недвижимости) зарегистрировано на данный объект недвижимости с видами разрешенного использования отсутствует. Сведения необходимые для заполнения раздела 3.1 отсутствуют.
Получатель выписки:	Канащенкова Элина Александровна

Государственный регистратор		ФГИС ЕГРН
полное наименование должности	подпись	инициалы, фамилия

М.П.

Выписка из Единого государственного реестра недвижимости об объекте недвижимости
Сведения о зарегистрированных правах

Земельный участок			
(вид объекта недвижимости)			
Лист № _____	Раздела 2	Всего листов раздела 2 : _____	Всего разделов: _____
26.08.2021 № 99/2021/413441591			
Кадастровый номер:		50:50:0040901:21	
1.	Правообладатель (правообладатели):	1.1.	данные о правообладателе отсутствуют
2.	Вид, номер и дата государственной регистрации права:	2.1.	не зарегистрировано
3.	Ограничение прав и обременение объекта недвижимости:		
	3.1.1.	вид:	Аренда (в том числе, субаренда)
		дата государственной регистрации:	20.06.2007
		номер государственной регистрации:	50-50-50/004/2007-429
		срок, на который установлено ограничение прав и обременение объекта недвижимости:	с 20.06.2007 по 19.06.2055
	лицо, в пользу которого установлено ограничение прав и обременение объекта недвижимости:	Общество с ограниченной ответственностью Управляющая компания "Прогресс", ИНН: 5012044080	
	основание государственной регистрации:	'Договор аренды земельного участка №2654 от 16.04.2007г., заключили Комитет по управлению имуществом городского округа Железнодорожный и ООО "Абсолют Мебель" №2654 от 16.04.2007	
4.	Договоры участия в долевом строительстве:	данные отсутствуют	
5.	Заявленные в судебном порядке права требования:	данные отсутствуют	
6.	Сведения о возражении в отношении зарегистрированного права:	данные отсутствуют	
7.	Сведения о наличии решения об изъятии объекта недвижимости для государственных и муниципальных нужд:	данные отсутствуют	
8.	Сведения о невозможности государственной регистрации без личного участия правообладателя или его законного представителя:		
9.	Правопритязания и сведения о наличии поступивших, но не рассмотренных заявлений о проведении государственной регистрации права (перехода, прекращения права), ограничения права или обременения объекта недвижимости, сделки в отношении объекта недвижимости:	данные отсутствуют	
10.	Сведения об осуществлении государственной регистрации сделки, права, ограничения права без необходимого в силу закона согласия третьего лица, органа:	данные отсутствуют	
11.	Сведения о невозможности государственной регистрации перехода, прекращения, ограничения права на земельный участок из земель сельскохозяйственного назначения:		

Государственный регистратор		ФГИС ЕГРН
полное наименование должности	подпись	инициалы, фамилия

М.П.

Выписка из Единого государственного реестра недвижимости об объекте недвижимости
Описание местоположения земельного участка

Земельный участок			
(вид объекта недвижимости)			
Лист № ____ Раздела 3	Всего листов раздела 3 : ____	Всего разделов: ____	Всего листов выписки: ____
26.08.2021 № 99/2021/413441591			
Кадастровый номер:		50:50:0040901:21	

План (чертеж, схема) земельного участка			
			
Масштаб 1: данные отсутствуют	Условные обозначения:		

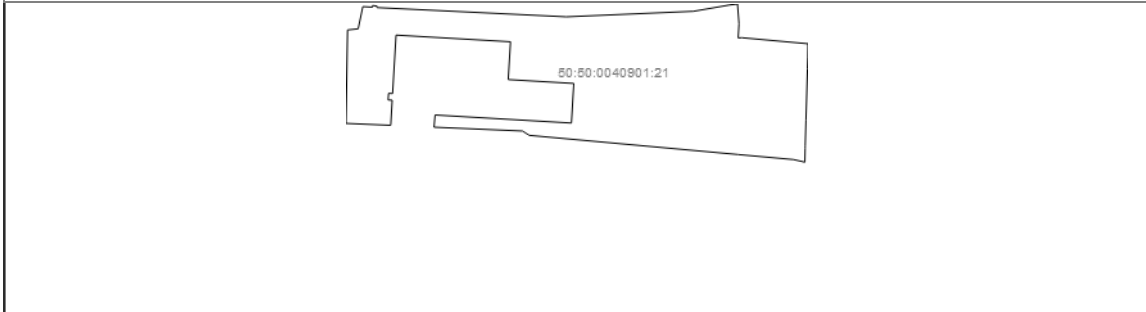
Государственный регистратор		ФГИС ЕГРН
полное наименование должности	подпись	инициалы, фамилия

М.П.

Выписка из Единого государственного реестра недвижимости об объекте недвижимости
Описание местоположения земельного участка

Земельный участок			
(вид объекта недвижимости)			
Лист № _____	Раздела <u>3</u>	Всего листов раздела <u>3</u> : _____	Всего разделов: _____
26.08.2021 № 99/2021/413441591			
Кадастровый номер:		50:50:0040901:21	

План (чертеж, схема) земельного участка



Масштаб 1: данные отсутствуют	Условные обозначения:		
-------------------------------	-----------------------	--	--

Государственный регистратор		ФГИС ЕГРН
полное наименование должности	подпись	инициалы, фамилия

М.П.

Выписка из Единого государственного реестра недвижимости об объекте недвижимости

Сведения о характеристиках объекта недвижимости

На основании запроса от 26.08.2021 г., поступившего на рассмотрение 27.08.2021 г., сообщаем, что согласно записям Единого государственного реестра недвижимости:

Земельный участок			
(вид объекта недвижимости)			
Лист № ____	Раздела 1	Всего листов раздела 1 : ____	Всего разделов: ____
		Всего листов выписки: ____	
27.08.2021 № 99/2021/413505108			
Кадастровый номер:		50:50:0040901:26	

Номер кадастрового квартала:	50:50:0040901
Дата присвоения кадастрового номера:	07.05.2007
Ранее присвоенный государственный учетный номер:	данные отсутствуют
Адрес:	обл. Московская, г. Железнодорожный, ул. Советская
Площадь:	9500 +/- 34кв. м
Кадастровая стоимость, руб.:	48834845
Кадастровые номера расположенных в пределах земельного участка объектов недвижимости:	данные отсутствуют
Кадастровые номера объектов недвижимости, из которых образован объект недвижимости:	данные отсутствуют
Кадастровые номера образованных объектов недвижимости:	данные отсутствуют
Сведения о включении объекта недвижимости в состав предприятия как имущественного комплекса:	

Государственный регистратор		ФГИС ЕГРН
полное наименование должности	подпись	инициалы, фамилия

М.П.

Выписка из Единого государственного реестра недвижимости об объекте недвижимости

Сведения о характеристиках объекта недвижимости

Земельный участок			
(вид объекта недвижимости)			
Лист №	Раздела 1	Всего листов раздела 1 : _____	Всего разделов: _____
		27.08.2021 № 99/2021/413505108	
Кадастровый номер:		50:50:0040901:26	

Категория земель:	Земли населённых пунктов
Виды разрешенного использования:	объект делового и коммерческого назначения (офисно-торговый комплекс), расположенного в зоне производственно-коммунальных объектов V класса опасности (ПК-3)
Сведения о кадастровом инженере:	данные отсутствуют
Сведения о лесах, водных объектах и об иных природных объектах, расположенных в пределах земельного участка:	данные отсутствуют
Сведения о том, что земельный участок полностью или частично расположен в границах зоны с особыми условиями использования территории или территории объекта культурного наследия	данные отсутствуют
Сведения о том, что земельный участок расположен в границах особой экономической зоны, территории опережающего социально-экономического развития, зоны территориального развития в Российской Федерации, игровой зоны:	данные отсутствуют
Сведения о том, что земельный участок расположен в границах особо охраняемой природной территории, охотничьих угодий, лесничеств, лесопарков:	данные отсутствуют
Сведения о результатах проведения государственного земельного надзора:	данные отсутствуют
Сведения о расположении земельного участка в границах территории, в отношении которой утвержден проект межевания территории:	данные отсутствуют

Государственный регистратор		ФГИС ЕГРН
полное наименование должности	подпись	инициалы, фамилия

М.П.

Выписка из Единого государственного реестра недвижимости об объекте недвижимости

Сведения о характеристиках объекта недвижимости

Земельный участок				
(вид объекта недвижимости)				
Лист №	Раздела 1	Всего листов раздела 1 :	Всего разделов:	Всего листов выписки: _____
27.08.2021 № 99/2021/413505108				
Кадастровый номер:			50:50:0040901:26	

Условный номер земельного участка:	данные отсутствуют
Сведения о принятии акта и (или) заключении договора, предусматривающих предоставление в соответствии с земельным законодательством исполнительным органом государственной власти или органом местного самоуправления находящегося в государственной или муниципальной собственности земельного участка для строительства наемного дома социального использования или наемного дома коммерческого использования:	данные отсутствуют
Сведения о том, что земельный участок или земельные участки образованы на основании решения об изъятии земельного участка и (или) расположенного на нем объекта недвижимости для государственных или муниципальных нужд:	данные отсутствуют
Сведения о том, что земельный участок образован из земель или земельного участка, государственная собственность на которые не разграничена:	данные отсутствуют
Сведения о наличии земельного спора о местоположении границ земельных участков:	данные отсутствуют
Статус записи об объекте недвижимости:	Сведения об объекте недвижимости имеют статус "актуальные, ранее учтенные"
Особые отметки:	Сведения о видах разрешенного использования имеют статус «Актуальные незасвидетельствованные». Право (ограничение права, обременение объекта недвижимости) зарегистрировано на данный объект недвижимости с видами разрешенного использования отсутствует. Сведения необходимые для заполнения раздела 3.1 отсутствуют.
Получатель выписки:	Канащенкова Элина Александровна

Государственный регистратор		ФГИС ЕГРН
полное наименование должности	подпись	инициалы, фамилия

М.П.

Выписка из Единого государственного реестра недвижимости об объекте недвижимости
Сведения о зарегистрированных правах

Земельный участок			
<small>(вид объекта недвижимости)</small>			
Лист № _____	Раздела 2	Всего листов раздела 2 : _____	Всего разделов: _____
27.08.2021 № 99/2021/413505108			
Кадастровый номер:		50:50:0040901:26	
1.	Правообладатель (правообладатели):	1.1.	данные о правообладателе отсутствуют
2.	Вид, номер и дата государственной регистрации права:	2.1.	не зарегистрировано
3.	Ограничение прав и обременение объекта недвижимости:		
	3.1.1.	вид:	Аренда (в том числе, субаренда)
		дата государственной регистрации:	30.12.2014
		номер государственной регистрации:	50-50-50/063/2014-123
		срок, на который установлено ограничение прав и обременение объекта недвижимости:	с 30.12.2014 по 07.12.2063
		лицо, в пользу которого установлено ограничение прав и обременение объекта недвижимости:	Общество с ограниченной ответственностью "ТК Железнодорожный", ИНН: 7703806990
основание государственной регистрации:		'Договор аренды земельных участков' №5409 от 08.12.2014	
4.	Договоры участия в долевом строительстве:	данные отсутствуют	
5.	Заявленные в судебном порядке права требования:	данные отсутствуют	
6.	Сведения о возражении в отношении зарегистрированного права:	данные отсутствуют	
7.	Сведения о наличии решения об изъятии объекта недвижимости для государственных и муниципальных нужд:	данные отсутствуют	
8.	Сведения о невозможности государственной регистрации без личного участия правообладателя или его законного представителя:		
9.	Правопритязания и сведения о наличии поступивших, но не рассмотренных заявлений о проведении государственной регистрации права (перехода, прекращения права), ограничения права или обременения объекта недвижимости, сделки в отношении объекта недвижимости:	данные отсутствуют	
10.	Сведения об осуществлении государственной регистрации сделки, права, ограничения права без необходимого в силу закона согласия третьего лица, органа:	данные отсутствуют	
11.	Сведения о невозможности государственной регистрации перехода, прекращения, ограничения права на земельный участок из земель сельскохозяйственного назначения:		
Государственный регистратор		ФГИС ЕГРН	
полное наименование должности		подпись	
		инициалы, фамилия	

М.П.

Выписка из Единого государственного реестра недвижимости об объекте недвижимости
Описание местоположения земельного участка

Земельный участок			
(вид объекта недвижимости)			
Лист № ____ Раздела 3	Всего листов раздела 3 : ____	Всего разделов: ____	Всего листов выписки: ____
27.08.2021 № 99/2021/413505108			
Кадастровый номер:		50:50:0040901:26	

План (чертеж, схема) земельного участка			
			
Масштаб 1: данные отсутствуют	Условные обозначения:		

Государственный регистратор		ФГИС ЕГРН
полное наименование должности	подпись	инициалы, фамилия

М.П.

Выписка из Единого государственного реестра недвижимости об объекте недвижимости
Описание местоположения земельного участка

Земельный участок			
(вид объекта недвижимости)			
Лист № _____	Раздела <u>3</u>	Всего листов раздела <u>3</u> : _____	Всего разделов: _____
27.08.2021 № 99/2021/413505108			
Кадастровый номер:		50:50:0040901:26	

План (чертеж, схема) земельного участка



Масштаб 1: данные отсутствуют	Условные обозначения:		
-------------------------------	-----------------------	--	--

Государственный регистратор		ФГИС ЕГРН
полное наименование должности	подпись	инициалы, фамилия

М.П.

Выписка из Единого государственного реестра недвижимости об объекте недвижимости

Сведения о характеристиках объекта недвижимости

На основании запроса от 26.08.2021 г., поступившего на рассмотрение 26.08.2021 г., сообщаем, что согласно записям Единого государственного реестра недвижимости:

Земельный участок			
(вид объекта недвижимости)			
Лист № ___ Раздела 1	Всего листов раздела 1 : ___	Всего разделов: ___	Всего листов выписки: ___
26.08.2021 № 99/2021/413484605			
Кадастровый номер:		50:50:0040901:29	

Номер кадастрового квартала:	50:50:0040901
Дата присвоения кадастрового номера:	11.03.2010
Ранее присвоенный государственный учетный номер:	данные отсутствуют
Адрес:	установлено относительно ориентира, расположенного в границах участка. Почтовый адрес ориентира: обл. Московская, г. Железнодорожный, ул. Советская
Площадь:	605 кв. м
Кадастровая стоимость, руб.:	1675432.55
Кадастровые номера расположенных в пределах земельного участка объектов недвижимости:	данные отсутствуют
Кадастровые номера объектов недвижимости, из которых образован объект недвижимости:	данные отсутствуют
Кадастровые номера образованных объектов недвижимости:	данные отсутствуют
Сведения о включении объекта недвижимости в состав предприятия как имущественного комплекса:	

Государственный регистратор		ФГИС ЕГРН
полное наименование должности	подпись	инициалы, фамилия

М.П.

Выписка из Единого государственного реестра недвижимости об объекте недвижимости
Сведения о характеристиках объекта недвижимости

Земельный участок			
<small>(вид объекта недвижимости)</small>			
Лист №	Раздела 1	Всего листов раздела 1 : _____	Всего разделов: _____
		26.08.2021 № 99/2021/413484605	Всего листов выписки: _____
Кадастровый номер:		50:50:0040901:29	

Категория земель:	Земли населённых пунктов
Виды разрешенного использования:	земли занятые городскими подземными коммуникациями
Сведения о кадастровом инженере:	данные отсутствуют
Сведения о лесах, водных объектах и об иных природных объектах, расположенных в пределах земельного участка:	данные отсутствуют
Сведения о том, что земельный участок полностью или частично расположен в границах зоны с особыми условиями использования территории или территории объекта культурного наследия	данные отсутствуют
Сведения о том, что земельный участок расположен в границах особой экономической зоны, территории опережающего социально-экономического развития, зоны территориального развития в Российской Федерации, игровой зоны:	данные отсутствуют
Сведения о том, что земельный участок расположен в границах особо охраняемой природной территории, охотничьих угодий, лесничеств, лесопарков:	данные отсутствуют
Сведения о результатах проведения государственного земельного надзора:	данные отсутствуют
Сведения о расположении земельного участка в границах территории, в отношении которой утвержден проект межевания территории:	данные отсутствуют

Государственный регистратор		ФГИС ЕГРН
полное наименование должности	подпись	инициалы, фамилия

М.П.

Выписка из Единого государственного реестра недвижимости об объекте недвижимости

Сведения о характеристиках объекта недвижимости

Земельный участок			
(вид объекта недвижимости)			
Лист №	Раздела 1	Всего листов раздела 1 : _____	Всего разделов: _____
		26.08.2021 № 99/2021/413484605	
Кадастровый номер:		50:50:0040901:29	


Условный номер земельного участка:	данные отсутствуют
Сведения о принятии акта и (или) заключении договора, предусматривающих предоставление в соответствии с земельным законодательством исполнительным органом государственной власти или органом местного самоуправления находящегося в государственной или муниципальной собственности земельного участка для строительства наемного дома социального использования или наемного дома коммерческого использования:	данные отсутствуют
Сведения о том, что земельный участок или земельные участки образованы на основании решения об изъятии земельного участка и (или) расположенного на нем объекта недвижимости для государственных или муниципальных нужд:	данные отсутствуют
Сведения о том, что земельный участок образован из земель или земельного участка, государственная собственность на которые не разграничена:	данные отсутствуют
Сведения о наличии земельного спора о местоположении границ земельных участков:	данные отсутствуют
Статус записи об объекте недвижимости:	Сведения об объекте недвижимости имеют статус "актуальные, ранее учтенные"
Особые отметки:	Граница земельного участка не установлена в соответствии с требованиями земельного законодательства. Сведения необходимые для заполнения раздела 2 отсутствуют. Сведения необходимые для заполнения раздела 3.1 отсутствуют.
Получатель выписки:	Канащенкова Элина Александровна

Государственный регистратор		ФГИС ЕГРН
полное наименование должности	подпись	инициалы, фамилия

М.П.

Выписка из Единого государственного реестра недвижимости об объекте недвижимости
Описание местоположения земельного участка

Земельный участок			
(вид объекта недвижимости)			
Лист № ____ Раздела 3	Всего листов раздела 3 : ____	Всего разделов: ____	Всего листов выписки: ____
26.08.2021 № 99/2021/413484605			
Кадастровый номер:		50:50:0040901:29	


План (чертеж, схема) земельного участка			
			
Масштаб 1: данные отсутствуют	Условные обозначения:		

Государственный регистратор		ФГИС ЕГРН
полное наименование должности	подпись	инициалы, фамилия

М.П.

Выписка из Единого государственного реестра недвижимости об объекте недвижимости
Описание местоположения земельного участка

Земельный участок			
(вид объекта недвижимости)			
Лист № _____	Раздела 3	Всего листов раздела 3 : _____	Всего разделов: _____
26.08.2021 № 99/2021/413484605			
Кадастровый номер:		50:50:0040901:29	

План (чертеж, схема) земельного участка			
			
Масштаб 1: данные отсутствуют	Условные обозначения:		

Государственный регистратор		ФГИС ЕГРН
полное наименование должности	подпись	инициалы, фамилия

М.П.

Выписка из Единого государственного реестра недвижимости об объекте недвижимости

Сведения о характеристиках объекта недвижимости

На основании запроса от 26.08.2021 г., поступившего на рассмотрение 27.08.2021 г., сообщаем, что согласно записям Единого государственного реестра недвижимости:

Земельный участок			
(вид объекта недвижимости)			
Лист № ____ Раздела 1	Всего листов раздела 1 : ____	Всего разделов: ____	Всего листов выписки: ____
27.08.2021 № 99/2021/413600570			
Кадастровый номер:		50:50:0040901:30	

Номер кадастрового квартала:	50:50:0040901
Дата присвоения кадастрового номера:	22.07.1993
Ранее присвоенный государственный учетный номер:	Иной номер: 50:50:040901:19
Адрес:	установлено относительно ориентира, расположенного в границах участка. Почтовый адрес ориентира: обл. Московская, г. Железнодорожный, ул. Советская
Площадь:	8793 +/- 33кв. м
Кадастровая стоимость, руб.:	12023899,92
Кадастровые номера расположенных в пределах земельного участка объектов недвижимости:	50:50:0040901:99, 50:50:0040901:101, 50:50:0040901:102
Кадастровые номера объектов недвижимости, из которых образован объект недвижимости:	данные отсутствуют
Кадастровые номера образованных объектов недвижимости:	данные отсутствуют
Сведения о включении объекта недвижимости в состав предприятия как имущественного комплекса:	

Государственный регистратор		ФГИС ЕГРН
полное наименование должности	подпись	инициалы, фамилия

М.П.

Выписка из Единого государственного реестра недвижимости об объекте недвижимости
Сведения о характеристиках объекта недвижимости

Земельный участок			
<small>(вид объекта недвижимости)</small>			
Лист №	Раздела 1	Всего листов раздела 1 : _____	Всего разделов: _____
		27.08.2021 № 99/2021/413600570	Всего листов выписки: _____
Кадастровый номер:		50:50:0040901:30	

Категория земель:	Земли населённых пунктов
Виды разрешенного использования:	Гаражное строительство
Сведения о кадастровом инженере:	данные отсутствуют
Сведения о лесах, водных объектах и об иных природных объектах, расположенных в пределах земельного участка:	данные отсутствуют
Сведения о том, что земельный участок полностью или частично расположен в границах зоны с особыми условиями использования территории или территории объекта культурного наследия	данные отсутствуют
Сведения о том, что земельный участок расположен в границах особой экономической зоны, территории опережающего социально-экономического развития, зоны территориального развития в Российской Федерации, игровой зоны:	данные отсутствуют
Сведения о том, что земельный участок расположен в границах особо охраняемой природной территории, охотничьих угодий, лесничеств, лесопарков:	данные отсутствуют
Сведения о результатах проведения государственного земельного надзора:	данные отсутствуют
Сведения о расположении земельного участка в границах территории, в отношении которой утвержден проект межевания территории:	данные отсутствуют

Государственный регистратор		ФГИС ЕГРН
полное наименование должности	подпись	инициалы, фамилия

М.П.

Выписка из Единого государственного реестра недвижимости об объекте недвижимости

Сведения о характеристиках объекта недвижимости

Земельный участок				
(вид объекта недвижимости)				
Лист №	Раздела 1	Всего листов раздела 1 : _____	Всего разделов: _____	Всего листов выписки: _____
27.08.2021 № 99/2021/413600570				
Кадастровый номер:			50:50:0040901:30	

Условный номер земельного участка:	данные отсутствуют
Сведения о принятии акта и (или) заключении договора, предусматривающих предоставление в соответствии с земельным законодательством исполнительным органом государственной власти или органом местного самоуправления находящегося в государственной или муниципальной собственности земельного участка для строительства наемного дома социального использования или наемного дома коммерческого использования:	данные отсутствуют
Сведения о том, что земельный участок или земельные участки образованы на основании решения об изъятии земельного участка и (или) расположенного на нем объекта недвижимости для государственных или муниципальных нужд:	данные отсутствуют
Сведения о том, что земельный участок образован из земель или земельного участка, государственная собственность на которые не разграничена:	данные отсутствуют
Сведения о наличии земельного спора о местоположении границ земельных участков:	данные отсутствуют
Статус записи об объекте недвижимости:	Сведения об объекте недвижимости имеют статус "актуальные, ранее учтенные"
Особые отметки:	Сведения необходимые для заполнения раздела 2 отсутствуют. Сведения необходимые для заполнения раздела 3.1 отсутствуют.
Получатель выписки:	Канащенкова Элина Александровна

Государственный регистратор		ФГИС ЕГРН
полное наименование должности	подпись	инициалы, фамилия

М.П.

Выписка из Единого государственного реестра недвижимости об объекте недвижимости
Описание местоположения земельного участка

Земельный участок			
(вид объекта недвижимости)			
Лист № ____ Раздела 3	Всего листов раздела 3 : ____	Всего разделов: ____	Всего листов выписки: ____
27.08.2021 № 99/2021/413600570			
Кадастровый номер:		50:50:0040901:30	

План (чертеж, схема) земельного участка			
			
Масштаб 1: данные отсутствуют	Условные обозначения:		

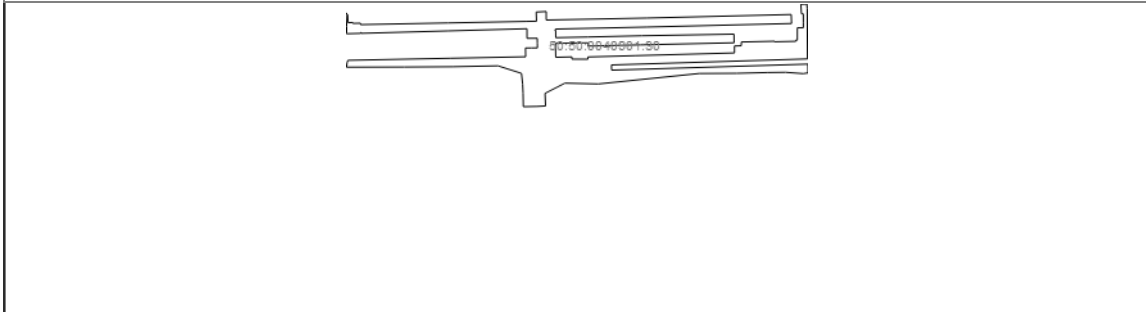
Государственный регистратор		ФГИС ЕГРН
полное наименование должности	подпись	инициалы, фамилия

М.П.

Выписка из Единого государственного реестра недвижимости об объекте недвижимости
Описание местоположения земельного участка

Земельный участок			
(вид объекта недвижимости)			
Лист № _____	Раздела <u>3</u>	Всего листов раздела <u>3</u> : _____	Всего разделов: _____
27.08.2021 № 99/2021/413600570			
Кадастровый номер:		50:50:0040901:30	

План (чертеж, схема) земельного участка



Масштаб 1: данные отсутствуют	Условные обозначения:		
-------------------------------	-----------------------	--	--

Государственный регистратор		ФГИС ЕГРН
полное наименование должности	подпись	инициалы, фамилия

М.П.

Выписка из Единого государственного реестра недвижимости об объекте недвижимости

Сведения о характеристиках объекта недвижимости

На основании запроса от 26.08.2021 г., поступившего на рассмотрение 26.08.2021 г., сообщаем, что согласно записям Единого государственного реестра недвижимости:

Земельный участок			
(вид объекта недвижимости)			
Лист № ___ Раздела 1	Всего листов раздела 1 : ___	Всего разделов: ___	Всего листов выписки: ___
26.08.2021 № 99/2021/413472421			
Кадастровый номер:		50:50:0040901:31	

Номер кадастрового квартала:	50:50:0040901
Дата присвоения кадастрового номера:	22.07.1993
Ранее присвоенный государственный учетный номер:	Иной номер: 50:50:040901:19
Адрес:	установлено относительно ориентира, расположенного в границах участка. Почтовый адрес ориентира: обл. Московская, г. Железнодорожный, ул. Советская
Площадь:	842 +/- 10 кв. м
Кадастровая стоимость, руб.:	1145835.7
Кадастровые номера расположенных в пределах земельного участка объектов недвижимости:	данные отсутствуют
Кадастровые номера объектов недвижимости, из которых образован объект недвижимости:	данные отсутствуют
Кадастровые номера образованных объектов недвижимости:	данные отсутствуют
Сведения о включении объекта недвижимости в состав предприятия как имущественного комплекса:	

Государственный регистратор		ФГИС ЕГРН
полное наименование должности	подпись	инициалы, фамилия

М.П.

Выписка из Единого государственного реестра недвижимости об объекте недвижимости
Сведения о характеристиках объекта недвижимости

Земельный участок			
(вид объекта недвижимости)			
Лист №	Раздела 1	Всего листов раздела 1 : _____	Всего разделов: _____
		26.08.2021 № 99/2021/413472421	
Кадастровый номер:		50:50:0040901:31	

Категория земель:	Земли населённых пунктов
Виды разрешенного использования:	Гаражное строительство
Сведения о кадастровом инженере:	данные отсутствуют
Сведения о лесах, водных объектах и об иных природных объектах, расположенных в пределах земельного участка:	данные отсутствуют
Сведения о том, что земельный участок полностью или частично расположен в границах зоны с особыми условиями использования территории или территории объекта культурного наследия	данные отсутствуют
Сведения о том, что земельный участок расположен в границах особой экономической зоны, территории опережающего социально-экономического развития, зоны территориального развития в Российской Федерации, игровой зоны:	данные отсутствуют
Сведения о том, что земельный участок расположен в границах особо охраняемой природной территории, охотничьих угодий, лесничеств, лесопарков:	данные отсутствуют
Сведения о результатах проведения государственного земельного надзора:	данные отсутствуют
Сведения о расположении земельного участка в границах территории, в отношении которой утвержден проект межевания территории:	данные отсутствуют

Государственный регистратор		ФГИС ЕГРН
полное наименование должности	подпись	инициалы, фамилия

М.П.

Выписка из Единого государственного реестра недвижимости об объекте недвижимости
Сведения о характеристиках объекта недвижимости

Земельный участок			
(вид объекта недвижимости)			
Лист №	Раздела 1	Всего листов раздела 1 : _____	Всего разделов: _____
		26.08.2021 № 99/2021/413472421	
Кадастровый номер:		50:50:0040901:31	


Условный номер земельного участка:	данные отсутствуют
Сведения о принятии акта и (или) заключении договора, предусматривающих предоставление в соответствии с земельным законодательством исполнительным органом государственной власти или органом местного самоуправления находящегося в государственной или муниципальной собственности земельного участка для строительства наемного дома социального использования или наемного дома коммерческого использования:	данные отсутствуют
Сведения о том, что земельный участок или земельные участки образованы на основании решения об изъятии земельного участка и (или) расположенного на нем объекта недвижимости для государственных или муниципальных нужд:	данные отсутствуют
Сведения о том, что земельный участок образован из земель или земельного участка, государственная собственность на которые не разграничена:	данные отсутствуют
Сведения о наличии земельного спора о местоположении границ земельных участков:	данные отсутствуют
Статус записи об объекте недвижимости:	Сведения об объекте недвижимости имеют статус "актуальные, ранее учтенные"
Особые отметки:	Сведения необходимые для заполнения раздела 2 отсутствуют. Сведения необходимые для заполнения раздела 3.1 отсутствуют. Сведения необходимые для заполнения раздела 4 отсутствуют.
Получатель выписки:	Канащенкова Элина Александровна

Государственный регистратор		ФГИС ЕГРН
полное наименование должности	подпись	инициалы, фамилия

М.П.

Выписка из Единого государственного реестра недвижимости об объекте недвижимости
Описание местоположения земельного участка

Земельный участок			
(вид объекта недвижимости)			
Лист № ____ Раздела 3	Всего листов раздела 3 : ____	Всего разделов: ____	Всего листов выписки: ____
26.08.2021 № 99/2021/413472421			
Кадастровый номер:		50:50:0040901:31	

План (чертеж, схема) земельного участка			
			
Масштаб 1: данные отсутствуют	Условные обозначения:		

Государственный регистратор		ФГИС ЕГРН
полное наименование должности	подпись	инициалы, фамилия

М.П.

Выписка из Единого государственного реестра недвижимости об объекте недвижимости

Сведения о характеристиках объекта недвижимости

На основании запроса от 26.08.2021 г., поступившего на рассмотрение 26.08.2021 г., сообщаем, что согласно записям Единого государственного реестра недвижимости:

Земельный участок			
(вид объекта недвижимости)			
Лист № ___ Раздела 1	Всего листов раздела 1 : ___	Всего разделов: ___	Всего листов выписки: ___
26.08.2021 № 99/2021/413457446			
Кадастровый номер:		50:50:0040901:32	

Номер кадастрового квартала:	50:50:0040901
Дата присвоения кадастрового номера:	22.07.1993
Ранее присвоенный государственный учетный номер:	Иной номер: 50:50:040901:19
Адрес:	установлено относительно ориентира, расположенного в границах участка. Почтовый адрес ориентира: обл. Московская, г. Железнодорожный, ул. Советская
Площадь:	4186 +/- 23кв. м
Кадастровая стоимость, руб.:	5727327.06
Кадастровые номера расположенных в пределах земельного участка объектов недвижимости:	данные отсутствуют
Кадастровые номера объектов недвижимости, из которых образован объект недвижимости:	данные отсутствуют
Кадастровые номера образованных объектов недвижимости:	данные отсутствуют
Сведения о включении объекта недвижимости в состав предприятия как имущественного комплекса:	

Государственный регистратор		ФГИС ЕГРН
полное наименование должности	подпись	инициалы, фамилия

М.П.

Выписка из Единого государственного реестра недвижимости об объекте недвижимости
Сведения о характеристиках объекта недвижимости

Земельный участок			
(вид объекта недвижимости)			
Лист №	Раздела 1	Всего листов раздела 1 :	Всего разделов: _____
		26.08.2021 № 99/2021/413457446	
Кадастровый номер:		50:50:0040901:32	

Категория земель:	Земли населённых пунктов
Виды разрешенного использования:	Гаражное строительство
Сведения о кадастровом инженере:	данные отсутствуют
Сведения о лесах, водных объектах и об иных природных объектах, расположенных в пределах земельного участка:	данные отсутствуют
Сведения о том, что земельный участок полностью или частично расположен в границах зоны с особыми условиями использования территории или территории объекта культурного наследия	данные отсутствуют
Сведения о том, что земельный участок расположен в границах особой экономической зоны, территории опережающего социально-экономического развития, зоны территориального развития в Российской Федерации, игровой зоны:	данные отсутствуют
Сведения о том, что земельный участок расположен в границах особо охраняемой природной территории, охотничьих угодий, лесничеств, лесопарков:	данные отсутствуют
Сведения о результатах проведения государственного земельного надзора:	данные отсутствуют
Сведения о расположении земельного участка в границах территории, в отношении которой утвержден проект межевания территории:	данные отсутствуют

Государственный регистратор		ФГИС ЕГРН
полное наименование должности	подпись	инициалы, фамилия

М.П.

Выписка из Единого государственного реестра недвижимости об объекте недвижимости

Сведения о характеристиках объекта недвижимости

Земельный участок				
(вид объекта недвижимости)				
Лист №	Раздела 1	Всего листов раздела 1 : _____	Всего разделов: _____	Всего листов выписки: _____
26.08.2021 № 99/2021/413457446				
Кадастровый номер:			50:50:0040901:32	


Условный номер земельного участка:	данные отсутствуют
Сведения о принятии акта и (или) заключении договора, предусматривающих предоставление в соответствии с земельным законодательством исполнительным органом государственной власти или органом местного самоуправления находящегося в государственной или муниципальной собственности земельного участка для строительства наемного дома социального использования или наемного дома коммерческого использования:	данные отсутствуют
Сведения о том, что земельный участок или земельные участки образованы на основании решения об изъятии земельного участка и (или) расположенного на нем объекта недвижимости для государственных или муниципальных нужд:	данные отсутствуют
Сведения о том, что земельный участок образован из земель или земельного участка, государственная собственность на которые не разграничена:	данные отсутствуют
Сведения о наличии земельного спора о местоположении границ земельных участков:	данные отсутствуют
Статус записи об объекте недвижимости:	Сведения об объекте недвижимости имеют статус "актуальные, ранее учтенные"
Особые отметки:	Сведения необходимые для заполнения раздела 2 отсутствуют. Сведения необходимые для заполнения раздела 3.1 отсутствуют.
Получатель выписки:	Канащенкова Элина Александровна

Государственный регистратор		ФГИС ЕГРН
полное наименование должности	подпись	инициалы, фамилия

М.П.

Выписка из Единого государственного реестра недвижимости об объекте недвижимости
Описание местоположения земельного участка

Земельный участок			
(вид объекта недвижимости)			
Лист № ____ Раздела 3	Всего листов раздела 3 : ____	Всего разделов: ____	Всего листов выписки: ____
26.08.2021 № 99/2021/413457446			
Кадастровый номер:		50:50:0040901:32	

План (чертеж, схема) земельного участка			
			
Масштаб 1: данные отсутствуют	Условные обозначения:		

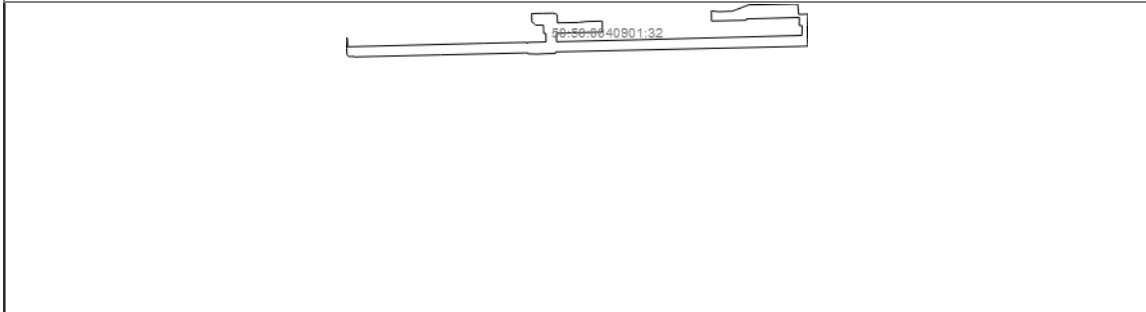
Государственный регистратор		ФГИС ЕГРН
полное наименование должности	подпись	инициалы, фамилия

М.П.

Выписка из Единого государственного реестра недвижимости об объекте недвижимости
Описание местоположения земельного участка

Земельный участок			
(вид объекта недвижимости)			
Лист № _____	Раздела <u>3</u>	Всего листов раздела <u>3</u> : _____	Всего разделов: _____
26.08.2021 № 99/2021/413457446			
Кадастровый номер:		50:50:0040901:32	

План (чертеж, схема) земельного участка



Масштаб 1: данные отсутствуют	Условные обозначения:		
-------------------------------	-----------------------	--	--

Государственный регистратор		ФГИС ЕГРН
полное наименование должности	подпись	инициалы, фамилия

М.П.

Выписка из Единого государственного реестра недвижимости об объекте недвижимости

Сведения о характеристиках объекта недвижимости

На основании запроса от 26.08.2021 г., поступившего на рассмотрение 27.08.2021 г., сообщаем, что согласно записям Единого государственного реестра недвижимости:

Земельный участок			
(вид объекта недвижимости)			
Лист № ___ Раздела 1	Всего листов раздела 1 : ___	Всего разделов: ___	Всего листов выписки: ___
27.08.2021 № 99/2021/413604234			
Кадастровый номер:		50:50:0040901:33	

Номер кадастрового квартала:	50:50:0040901
Дата присвоения кадастрового номера:	22.07.1993
Ранее присвоенный государственный учетный номер:	Иной номер: 50:50:040901:18
Адрес:	установлено относительно ориентира, расположенного в границах участка. Почтовый адрес ориентира: обл. Московская, г. Железнодорожный, ул. Советская
Площадь:	1080 +/- 12кв. м
Кадастровая стоимость, руб.:	1469480.4
Кадастровые номера расположенных в пределах земельного участка объектов недвижимости:	данные отсутствуют
Кадастровые номера объектов недвижимости, из которых образован объект недвижимости:	данные отсутствуют
Кадастровые номера образованных объектов недвижимости:	данные отсутствуют
Сведения о включении объекта недвижимости в состав предприятия как имущественного комплекса:	

Государственный регистратор		ФГИС ЕГРН
полное наименование должности	подпись	инициалы, фамилия

М.П.

Выписка из Единого государственного реестра недвижимости об объекте недвижимости
Сведения о характеристиках объекта недвижимости

Земельный участок			
(вид объекта недвижимости)			
Лист №	Раздела 1	Всего листов раздела 1 : _____	Всего разделов: _____
27.08.2021 № 99/2021/413604234			
Кадастровый номер:		50:50:0040901:33	

Категория земель:	Земли населённых пунктов
Виды разрешенного использования:	Гаражное строительство
Сведения о кадастровом инженере:	данные отсутствуют
Сведения о лесах, водных объектах и об иных природных объектах, расположенных в пределах земельного участка:	данные отсутствуют
Сведения о том, что земельный участок полностью или частично расположен в границах зоны с особыми условиями использования территории или территории объекта культурного наследия	данные отсутствуют
Сведения о том, что земельный участок расположен в границах особой экономической зоны, территории опережающего социально-экономического развития, зоны территориального развития в Российской Федерации, игровой зоны:	данные отсутствуют
Сведения о том, что земельный участок расположен в границах особо охраняемой природной территории, охотничьих угодий, лесничеств, лесопарков:	данные отсутствуют
Сведения о результатах проведения государственного земельного надзора:	данные отсутствуют
Сведения о расположении земельного участка в границах территории, в отношении которой утвержден проект межевания территории:	данные отсутствуют

Государственный регистратор		ФГИС ЕГРН
полное наименование должности	подпись	инициалы, фамилия

М.П.

Выписка из Единого государственного реестра недвижимости об объекте недвижимости

Сведения о характеристиках объекта недвижимости

Земельный участок				
(вид объекта недвижимости)				
Лист №	Раздела 1	Всего листов раздела 1 : _____	Всего разделов: _____	Всего листов выписки: _____
27.08.2021 № 99/2021/413604234				
Кадастровый номер:			50:50:0040901:33	


Условный номер земельного участка:	данные отсутствуют
Сведения о принятии акта и (или) заключении договора, предусматривающих предоставление в соответствии с земельным законодательством исполнительным органом государственной власти или органом местного самоуправления находящегося в государственной или муниципальной собственности земельного участка для строительства наемного дома социального использования или наемного дома коммерческого использования:	данные отсутствуют
Сведения о том, что земельный участок или земельные участки образованы на основании решения об изъятии земельного участка и (или) расположенного на нем объекта недвижимости для государственных или муниципальных нужд:	данные отсутствуют
Сведения о том, что земельный участок образован из земель или земельного участка, государственная собственность на которые не разграничена:	данные отсутствуют
Сведения о наличии земельного спора о местоположении границ земельных участков:	данные отсутствуют
Статус записи об объекте недвижимости:	Сведения об объекте недвижимости имеют статус "актуальные, ранее учтенные"
Особые отметки:	Сведения необходимые для заполнения раздела 2 отсутствуют. Сведения необходимые для заполнения раздела 4 отсутствуют.
Получатель выписки:	Канащенкова Элина Александровна

Государственный регистратор		ФГИС ЕГРН
полное наименование должности	подпись	инициалы, фамилия

М.П.

Выписка из Единого государственного реестра недвижимости об объекте недвижимости
Описание местоположения земельного участка

Земельный участок			
(вид объекта недвижимости)			
Лист № ____ Раздела 3	Всего листов раздела 3 : ____	Всего разделов: ____	Всего листов выписки: ____
27.08.2021 № 99/2021/413604234			
Кадастровый номер:		50:50:0040901:33	

План (чертеж, схема) земельного участка			
			
Масштаб 1: данные отсутствуют	Условные обозначения:		

Государственный регистратор		ФГИС ЕГРН
полное наименование должности	подпись	инициалы, фамилия

М.П.

Выписка из Единого государственного реестра недвижимости об объекте недвижимости

Сведения о характеристиках объекта недвижимости

На основании запроса от 26.08.2021 г., поступившего на рассмотрение 26.08.2021 г., сообщаем, что согласно записям Единого государственного реестра недвижимости:

Земельный участок			
(вид объекта недвижимости)			
Лист № ___ Раздела 1	Всего листов раздела 1 : ___	Всего разделов: ___	Всего листов выписки: ___
26.08.2021 № 99/2021/413482696			
Кадастровый номер:		50:50:0040901:34	

Номер кадастрового квартала:	50:50:0040901
Дата присвоения кадастрового номера:	22.07.1993
Ранее присвоенный государственный учетный номер:	Иной номер: 50:50:040901:18
Адрес:	установлено относительно ориентира, расположенного в границах участка. Почтовый адрес ориентира: обл. Московская, г. Железнодорожный, ул. Советская
Площадь:	59 +/- 3 кв. м
Кадастровая стоимость, руб.:	128207
Кадастровые номера расположенных в пределах земельного участка объектов недвижимости:	данные отсутствуют
Кадастровые номера объектов недвижимости, из которых образован объект недвижимости:	данные отсутствуют
Кадастровые номера образованных объектов недвижимости:	данные отсутствуют
Сведения о включении объекта недвижимости в состав предприятия как имущественного комплекса:	

Государственный регистратор		ФГИС ЕГРН
полное наименование должности	подпись	инициалы, фамилия

М.П.

Выписка из Единого государственного реестра недвижимости об объекте недвижимости
Сведения о характеристиках объекта недвижимости

Земельный участок			
(вид объекта недвижимости)			
Лист №	Раздела 1	Всего листов раздела 1 : _____	Всего разделов: _____
		26.08.2021 № 99/2021/413482696	
Кадастровый номер:		50:50:0040901:34	

Категория земель:	Земли населённых пунктов
Виды разрешенного использования:	Гаражное строительство
Сведения о кадастровом инженере:	данные отсутствуют
Сведения о лесах, водных объектах и об иных природных объектах, расположенных в пределах земельного участка:	данные отсутствуют
Сведения о том, что земельный участок полностью или частично расположен в границах зоны с особыми условиями использования территории или территории объекта культурного наследия	данные отсутствуют
Сведения о том, что земельный участок расположен в границах особой экономической зоны, территории опережающего социально-экономического развития, зоны территориального развития в Российской Федерации, игровой зоны:	данные отсутствуют
Сведения о том, что земельный участок расположен в границах особо охраняемой природной территории, охотничьих угодий, лесничеств, лесопарков:	данные отсутствуют
Сведения о результатах проведения государственного земельного надзора:	данные отсутствуют
Сведения о расположении земельного участка в границах территории, в отношении которой утвержден проект межевания территории:	данные отсутствуют

Государственный регистратор		ФГИС ЕГРН
полное наименование должности	подпись	инициалы, фамилия

М.П.

Выписка из Единого государственного реестра недвижимости об объекте недвижимости

Сведения о характеристиках объекта недвижимости

Земельный участок			
(вид объекта недвижимости)			
Лист №	Раздела 1	Всего листов раздела 1 : _____	Всего разделов: _____
		26.08.2021 № 99/2021/413482696	
Кадастровый номер:		50:50:0040901:34	


Условный номер земельного участка:	данные отсутствуют
Сведения о принятии акта и (или) заключении договора, предусматривающих предоставление в соответствии с земельным законодательством исполнительным органом государственной власти или органом местного самоуправления находящегося в государственной или муниципальной собственности земельного участка для строительства наемного дома социального использования или наемного дома коммерческого использования:	данные отсутствуют
Сведения о том, что земельный участок или земельные участки образованы на основании решения об изъятии земельного участка и (или) расположенного на нем объекта недвижимости для государственных или муниципальных нужд:	данные отсутствуют
Сведения о том, что земельный участок образован из земель или земельного участка, государственная собственность на которые не разграничена:	данные отсутствуют
Сведения о наличии земельного спора о местоположении границ земельных участков:	данные отсутствуют
Статус записи об объекте недвижимости:	Сведения об объекте недвижимости имеют статус "актуальные, ранее учтенные"
Особые отметки:	Сведения необходимые для заполнения раздела 2 отсутствуют. Сведения необходимые для заполнения раздела 4 отсутствуют.
Получатель выписки:	Канащенкова Элина Александровна

Государственный регистратор		ФГИС ЕГРН
полное наименование должности	подпись	инициалы, фамилия

М.П.

Выписка из Единого государственного реестра недвижимости об объекте недвижимости
Описание местоположения земельного участка

Земельный участок			
(вид объекта недвижимости)			
Лист № ____ Раздела 3	Всего листов раздела 3 : ____	Всего разделов: ____	Всего листов выписки: ____
26.08.2021 № 99/2021/413482696			
Кадастровый номер:		50:50:0040901:34	

План (чертеж, схема) земельного участка			
			
Масштаб 1: данные отсутствуют	Условные обозначения:		

Государственный регистратор		ФГИС ЕГРН
полное наименование должности	подпись	инициалы, фамилия

М.П.

Выписка из Единого государственного реестра недвижимости об объекте недвижимости

Сведения о характеристиках объекта недвижимости

На основании запроса от 26.08.2021 г., поступившего на рассмотрение 27.08.2021 г., сообщаем, что согласно записям Единого государственного реестра недвижимости:

Земельный участок			
(вид объекта недвижимости)			
Лист № ___ Раздела 1	Всего листов раздела 1 : ___	Всего разделов: ___	Всего листов выписки: ___
27.08.2021 № 99/2021/413555907			
Кадастровый номер:		50:50:0040901:35	

Номер кадастрового квартала:	50:50:0040901
Дата присвоения кадастрового номера:	22.07.1993
Ранее присвоенный государственный учетный номер:	Иной номер: 50:50:040901:18
Адрес:	установлено относительно ориентира, расположенного в границах участка. Почтовый адрес ориентира: обл. Московская, г. Железнодорожный, ул. Советская
Площадь:	986 +/- 1 кв. м
Кадастровая стоимость, руб.:	1341798.1
Кадастровые номера расположенных в пределах земельного участка объектов недвижимости:	50:50:0040901:556
Кадастровые номера объектов недвижимости, из которых образован объект недвижимости:	данные отсутствуют
Кадастровые номера образованных объектов недвижимости:	данные отсутствуют
Сведения о включении объекта недвижимости в состав предприятия как имущественного комплекса:	

Государственный регистратор		ФГИС ЕГРН
полное наименование должности	подпись	инициалы, фамилия

М.П.

Выписка из Единого государственного реестра недвижимости об объекте недвижимости
Сведения о характеристиках объекта недвижимости

Земельный участок			
(вид объекта недвижимости)			
Лист №	Раздела 1	Всего листов раздела 1 : _____	Всего разделов: _____
		27.08.2021 № 99/2021/413555907	
Кадастровый номер:		50:50:0040901:35	

Категория земель:	Земли населённых пунктов
Виды разрешенного использования:	Гаражное строительство
Сведения о кадастровом инженере:	данные отсутствуют
Сведения о лесах, водных объектах и об иных природных объектах, расположенных в пределах земельного участка:	данные отсутствуют
Сведения о том, что земельный участок полностью или частично расположен в границах зоны с особыми условиями использования территории или территории объекта культурного наследия	данные отсутствуют
Сведения о том, что земельный участок расположен в границах особой экономической зоны, территории опережающего социально-экономического развития, зоны территориального развития в Российской Федерации, игровой зоны:	данные отсутствуют
Сведения о том, что земельный участок расположен в границах особо охраняемой природной территории, охотничьих угодий, лесничеств, лесопарков:	данные отсутствуют
Сведения о результатах проведения государственного земельного надзора:	данные отсутствуют
Сведения о расположении земельного участка в границах территории, в отношении которой утвержден проект межевания территории:	данные отсутствуют

Государственный регистратор		ФГИС ЕГРН
полное наименование должности	подпись	инициалы, фамилия

М.П.

Выписка из Единого государственного реестра недвижимости об объекте недвижимости

Сведения о характеристиках объекта недвижимости

Земельный участок			
(вид объекта недвижимости)			
Лист №	Раздела 1	Всего листов раздела 1 : _____	Всего разделов: _____
		27.08.2021 № 99/2021/413555907	
Кадастровый номер:		50:50:0040901:35	


Условный номер земельного участка:	данные отсутствуют
Сведения о принятии акта и (или) заключении договора, предусматривающих предоставление в соответствии с земельным законодательством исполнительным органом государственной власти или органом местного самоуправления находящегося в государственной или муниципальной собственности земельного участка для строительства наемного дома социального использования или наемного дома коммерческого использования:	данные отсутствуют
Сведения о том, что земельный участок или земельные участки образованы на основании решения об изъятии земельного участка и (или) расположенного на нем объекта недвижимости для государственных или муниципальных нужд:	данные отсутствуют
Сведения о том, что земельный участок образован из земель или земельного участка, государственная собственность на которые не разграничена:	данные отсутствуют
Сведения о наличии земельного спора о местоположении границ земельных участков:	данные отсутствуют
Статус записи об объекте недвижимости:	Сведения об объекте недвижимости имеют статус "актуальные, ранее учтенные"
Особые отметки:	Сведения необходимые для заполнения раздела 2 отсутствуют. Сведения необходимые для заполнения раздела 3.1 отсутствуют. Сведения необходимые для заполнения раздела 4 отсутствуют.
Получатель выписки:	Канащенкова Элина Александровна

Государственный регистратор		ФГИС ЕГРН
полное наименование должности	подпись	инициалы, фамилия

М.П.

Выписка из Единого государственного реестра недвижимости об объекте недвижимости
Описание местоположения земельного участка

Земельный участок			
(вид объекта недвижимости)			
Лист № ____ Раздела 3	Всего листов раздела 3 : ____	Всего разделов: ____	Всего листов выписки: ____
27.08.2021 № 99/2021/41355907			
Кадастровый номер:		50:50:0040901:35	

План (чертеж, схема) земельного участка			
			
Масштаб 1: данные отсутствуют	Условные обозначения:		

Государственный регистратор		ФГИС ЕГРН
полное наименование должности	подпись	инициалы, фамилия

М.П.

Выписка из Единого государственного реестра недвижимости об объекте недвижимости

Сведения о характеристиках объекта недвижимости

На основании запроса от 26.08.2021 г., поступившего на рассмотрение 26.08.2021 г., сообщаем, что согласно записям Единого государственного реестра недвижимости:

Земельный участок			
(вид объекта недвижимости)			
Лист № ____ Раздела 1	Всего листов раздела 1 : ____	Всего разделов: ____	Всего листов выписки: ____
26.08.2021 № 99/2021/413463200			
Кадастровый номер:		50:50:0040901:36	

Номер кадастрового квартала:	50:50:0040901
Дата присвоения кадастрового номера:	22.07.1993
Ранее присвоенный государственный учетный номер:	Иной номер: 50:50:040901:18
Адрес:	установлено относительно ориентира, расположенного в границах участка. Почтовый адрес ориентира: обл. Московская, г. Железнодорожный, ул. Советская
Площадь:	1134 +/- 12 кв. м
Кадастровая стоимость, руб.:	1544258,52
Кадастровые номера расположенных в пределах земельного участка объектов недвижимости:	данные отсутствуют
Кадастровые номера объектов недвижимости, из которых образован объект недвижимости:	данные отсутствуют
Кадастровые номера образованных объектов недвижимости:	данные отсутствуют
Сведения о включении объекта недвижимости в состав предприятия как имущественного комплекса:	

Государственный регистратор		ФГИС ЕГРН
полное наименование должности	подпись	инициалы, фамилия

М.П.

Выписка из Единого государственного реестра недвижимости об объекте недвижимости
Сведения о характеристиках объекта недвижимости

Земельный участок			
(вид объекта недвижимости)			
Лист №	Раздела 1	Всего листов раздела 1 : _____	Всего разделов: _____
		26.08.2021 № 99/2021/413463200	
Кадастровый номер:		50:50:0040901:36	

Категория земель:	Земли населённых пунктов
Виды разрешенного использования:	Гаражное строительство
Сведения о кадастровом инженере:	данные отсутствуют
Сведения о лесах, водных объектах и об иных природных объектах, расположенных в пределах земельного участка:	данные отсутствуют
Сведения о том, что земельный участок полностью или частично расположен в границах зоны с особыми условиями использования территории или территории объекта культурного наследия	данные отсутствуют
Сведения о том, что земельный участок расположен в границах особой экономической зоны, территории опережающего социально-экономического развития, зоны территориального развития в Российской Федерации, игровой зоны:	данные отсутствуют
Сведения о том, что земельный участок расположен в границах особо охраняемой природной территории, охотничьих угодий, лесничеств, лесопарков:	данные отсутствуют
Сведения о результатах проведения государственного земельного надзора:	данные отсутствуют
Сведения о расположении земельного участка в границах территории, в отношении которой утвержден проект межевания территории:	данные отсутствуют

Государственный регистратор		ФГИС ЕГРН
полное наименование должности	подпись	инициалы, фамилия

М.П.

Выписка из Единого государственного реестра недвижимости об объекте недвижимости

Сведения о характеристиках объекта недвижимости

Земельный участок				
(вид объекта недвижимости)				
Лист №	Раздела 1	Всего листов раздела 1 : _____	Всего разделов: _____	Всего листов выписки: _____
26.08.2021 № 99/2021/413463200				
Кадастровый номер:			50:50:0040901:36	


Условный номер земельного участка:	данные отсутствуют
Сведения о принятии акта и (или) заключении договора, предусматривающих предоставление в соответствии с земельным законодательством исполнительным органом государственной власти или органом местного самоуправления находящегося в государственной или муниципальной собственности земельного участка для строительства наемного дома социального использования или наемного дома коммерческого использования:	данные отсутствуют
Сведения о том, что земельный участок или земельные участки образованы на основании решения об изъятии земельного участка и (или) расположенного на нем объекта недвижимости для государственных или муниципальных нужд:	данные отсутствуют
Сведения о том, что земельный участок образован из земель или земельного участка, государственная собственность на которые не разграничена:	данные отсутствуют
Сведения о наличии земельного спора о местоположении границ земельных участков:	данные отсутствуют
Статус записи об объекте недвижимости:	Сведения об объекте недвижимости имеют статус "актуальные, ранее учтенные"
Особые отметки:	Сведения необходимые для заполнения раздела 2 отсутствуют. Сведения необходимые для заполнения раздела 4 отсутствуют.
Получатель выписки:	Канащенкова Элина Александровна

Государственный регистратор		ФГИС ЕГРН
полное наименование должности	подпись	инициалы, фамилия

М.П.

Выписка из Единого государственного реестра недвижимости об объекте недвижимости
Описание местоположения земельного участка

Земельный участок			
(вид объекта недвижимости)			
Лист № ____ Раздела 3	Всего листов раздела 3 : ____	Всего разделов: ____	Всего листов выписки: ____
26.08.2021 № 99/2021/413463200			
Кадастровый номер:		50:50:0040901:36	

План (чертеж, схема) земельного участка			
			
Масштаб 1: данные отсутствуют	Условные обозначения:		

Государственный регистратор		ФГИС ЕГРН
полное наименование должности	подпись	инициалы, фамилия

М.П.

Выписка из Единого государственного реестра недвижимости об объекте недвижимости

Сведения о характеристиках объекта недвижимости

На основании запроса от 26.08.2021 г., поступившего на рассмотрение 26.08.2021 г., сообщаем, что согласно записям Единого государственного реестра недвижимости:

Земельный участок			
(вид объекта недвижимости)			
Лист № ___ Раздела 1	Всего листов раздела 1 : ___	Всего разделов: ___	Всего листов выписки: ___
26.08.2021 № 99/2021/413443778			
Кадастровый номер:		50:50:0040901:37	

Номер кадастрового квартала:	50:50:0040901
Дата присвоения кадастрового номера:	22.07.1993
Ранее присвоенный государственный учетный номер:	Иной номер: 50:50:040901:18
Адрес:	установлено относительно ориентира, расположенного в границах участка. Почтовый адрес ориентира: обл. Московская, г. Железнодорожный, ул. Советская
Площадь:	1024 +/- 11 кв. м
Кадастровая стоимость, руб.:	1394462.72
Кадастровые номера расположенных в пределах земельного участка объектов недвижимости:	данные отсутствуют
Кадастровые номера объектов недвижимости, из которых образован объект недвижимости:	данные отсутствуют
Кадастровые номера образованных объектов недвижимости:	данные отсутствуют
Сведения о включении объекта недвижимости в состав предприятия как имущественного комплекса:	

Государственный регистратор		ФГИС ЕГРН
полное наименование должности	подпись	инициалы, фамилия

М.П.

Выписка из Единого государственного реестра недвижимости об объекте недвижимости
Сведения о характеристиках объекта недвижимости

Земельный участок			
(вид объекта недвижимости)			
Лист №	Раздела 1	Всего листов раздела 1 : _____	Всего разделов: _____
		26.08.2021 № 99/2021/413443778	
Кадастровый номер:		50:50:0040901:37	

Категория земель:	Земли населённых пунктов
Виды разрешенного использования:	Гаражное строительство
Сведения о кадастровом инженере:	данные отсутствуют
Сведения о лесах, водных объектах и об иных природных объектах, расположенных в пределах земельного участка:	данные отсутствуют
Сведения о том, что земельный участок полностью или частично расположен в границах зоны с особыми условиями использования территории или территории объекта культурного наследия	данные отсутствуют
Сведения о том, что земельный участок расположен в границах особой экономической зоны, территории опережающего социально-экономического развития, зоны территориального развития в Российской Федерации, игровой зоны:	данные отсутствуют
Сведения о том, что земельный участок расположен в границах особо охраняемой природной территории, охотничьих угодий, лесничеств, лесопарков:	данные отсутствуют
Сведения о результатах проведения государственного земельного надзора:	данные отсутствуют
Сведения о расположении земельного участка в границах территории, в отношении которой утвержден проект межевания территории:	данные отсутствуют

Государственный регистратор		ФГИС ЕГРН
полное наименование должности	подпись	инициалы, фамилия

М.П.

Выписка из Единого государственного реестра недвижимости об объекте недвижимости

Сведения о характеристиках объекта недвижимости

Земельный участок			
(вид объекта недвижимости)			
Лист №	Раздела 1	Всего листов раздела 1 : _____	Всего разделов: _____
		26.08.2021 № 99/2021/413443778	
Кадастровый номер:		50:50:0040901:37	


Условный номер земельного участка:	данные отсутствуют
Сведения о принятии акта и (или) заключении договора, предусматривающих предоставление в соответствии с земельным законодательством исполнительным органом государственной власти или органом местного самоуправления находящегося в государственной или муниципальной собственности земельного участка для строительства наемного дома социального использования или наемного дома коммерческого использования:	данные отсутствуют
Сведения о том, что земельный участок или земельные участки образованы на основании решения об изъятии земельного участка и (или) расположенного на нем объекта недвижимости для государственных или муниципальных нужд:	данные отсутствуют
Сведения о том, что земельный участок образован из земель или земельного участка, государственная собственность на которые не разграничена:	данные отсутствуют
Сведения о наличии земельного спора о местоположении границ земельных участков:	данные отсутствуют
Статус записи об объекте недвижимости:	Сведения об объекте недвижимости имеют статус "актуальные, ранее учтенные"
Особые отметки:	Сведения необходимые для заполнения раздела 2 отсутствуют. Сведения необходимые для заполнения раздела 4 отсутствуют.
Получатель выписки:	Канащенкова Элина Александровна

Государственный регистратор		ФГИС ЕГРН
полное наименование должности	подпись	инициалы, фамилия

М.П.

Выписка из Единого государственного реестра недвижимости об объекте недвижимости
Описание местоположения земельного участка

Земельный участок			
(вид объекта недвижимости)			
Лист № ____ Раздела 3	Всего листов раздела 3 : ____	Всего разделов: ____	Всего листов выписки: ____
26.08.2021 № 99/2021/413443778			
Кадастровый номер:		50:50:0040901:37	

План (чертеж, схема) земельного участка			
			
Масштаб 1: данные отсутствуют	Условные обозначения:		

Государственный регистратор		ФГИС ЕГРН
полное наименование должности	подпись	инициалы, фамилия

М.П.

Выписка из Единого государственного реестра недвижимости об объекте недвижимости

Сведения о характеристиках объекта недвижимости

На основании запроса от 30.08.2021 г., поступившего на рассмотрение 30.08.2021 г., сообщаем, что согласно записям Единого государственного реестра недвижимости:

Земельный участок			
(вид объекта недвижимости)			
Лист № ___ Раздела 1	Всего листов раздела 1 : ___	Всего разделов: ___	Всего листов выписки: ___
30.08.2021 № 99/2021/414034029			
Кадастровый номер:		50:50:0040901:38	

Номер кадастрового квартала:	50:50:0040901
Дата присвоения кадастрового номера:	22.07.1993
Ранее присвоенный государственный учетный номер:	Иной номер: 50:50:040901:18
Адрес:	установлено относительно ориентира, расположенного в границах участка. Почтовый адрес ориентира: обл. Московская, г. Железнодорожный, ул. Советская
Площадь:	211 +/- 5 кв. м
Кадастровая стоимость, руб.:	252993.22
Кадастровые номера расположенных в пределах земельного участка объектов недвижимости:	50:50:0040901:122
Кадастровые номера объектов недвижимости, из которых образован объект недвижимости:	данные отсутствуют
Кадастровые номера образованных объектов недвижимости:	данные отсутствуют
Сведения о включении объекта недвижимости в состав предприятия как имущественного комплекса:	

Государственный регистратор		ФГИС ЕГРН
полное наименование должности	подпись	инициалы, фамилия

М.П.

Выписка из Единого государственного реестра недвижимости об объекте недвижимости
Сведения о характеристиках объекта недвижимости

Земельный участок			
(вид объекта недвижимости)			
Лист №	Раздела 1	Всего листов раздела 1 : _____	Всего разделов: _____
		30.08.2021 № 99/2021/414034029	
Кадастровый номер:		50:50:0040901:38	

Категория земель:	Земли населённых пунктов
Виды разрешенного использования:	Гаражное строительство
Сведения о кадастровом инженере:	данные отсутствуют
Сведения о лесах, водных объектах и об иных природных объектах, расположенных в пределах земельного участка:	данные отсутствуют
Сведения о том, что земельный участок полностью или частично расположен в границах зоны с особыми условиями использования территории или территории объекта культурного наследия	данные отсутствуют
Сведения о том, что земельный участок расположен в границах особой экономической зоны, территории опережающего социально-экономического развития, зоны территориального развития в Российской Федерации, игровой зоны:	данные отсутствуют
Сведения о том, что земельный участок расположен в границах особо охраняемой природной территории, охотничьих угодий, лесничеств, лесопарков:	данные отсутствуют
Сведения о результатах проведения государственного земельного надзора:	данные отсутствуют
Сведения о расположении земельного участка в границах территории, в отношении которой утвержден проект межевания территории:	данные отсутствуют

Государственный регистратор		ФГИС ЕГРН
полное наименование должности	подпись	инициалы, фамилия

М.П.

Выписка из Единого государственного реестра недвижимости об объекте недвижимости

Сведения о характеристиках объекта недвижимости

Земельный участок				
(вид объекта недвижимости)				
Лист №	Раздела 1	Всего листов раздела 1 : _____	Всего разделов: _____	Всего листов выписки: _____
30.08.2021 № 99/2021/414034029				
Кадастровый номер:			50:50:0040901:38	

Условный номер земельного участка:	данные отсутствуют
Сведения о принятии акта и (или) заключении договора, предусматривающих предоставление в соответствии с земельным законодательством исполнительным органом государственной власти или органом местного самоуправления находящегося в государственной или муниципальной собственности земельного участка для строительства наемного дома социального использования или наемного дома коммерческого использования:	данные отсутствуют
Сведения о том, что земельный участок или земельные участки образованы на основании решения об изъятии земельного участка и (или) расположенного на нем объекта недвижимости для государственных или муниципальных нужд:	данные отсутствуют
Сведения о том, что земельный участок образован из земель или земельного участка, государственная собственность на которые не разграничена:	данные отсутствуют
Сведения о наличии земельного спора о местоположении границ земельных участков:	данные отсутствуют
Статус записи об объекте недвижимости:	Сведения об объекте недвижимости имеют статус "актуальные, ранее учтенные"
Особые отметки:	Сведения необходимые для заполнения раздела 2 отсутствуют. Сведения необходимые для заполнения раздела 4 отсутствуют.
Получатель выписки:	Канащенкова Элина Александровна

Государственный регистратор		ФГИС ЕГРН
полное наименование должности	подпись	инициалы, фамилия

М.П.

Выписка из Единого государственного реестра недвижимости об объекте недвижимости
Описание местоположения земельного участка

Земельный участок			
(вид объекта недвижимости)			
Лист № ____	Раздела 3	Всего листов раздела 3 : ____	Всего разделов: ____
30.08.2021 № 99/2021/414034029			
Кадастровый номер:		50:50:0040901:38	

План (чертеж, схема) земельного участка			
			
Масштаб 1: данные отсутствуют	Условные обозначения:		

Государственный регистратор		ФГИС ЕГРН
полное наименование должности	подпись	инициалы, фамилия

М.П.

Выписка из Единого государственного реестра недвижимости об объекте недвижимости

Сведения о характеристиках объекта недвижимости

На основании запроса от 26.08.2021 г., поступившего на рассмотрение 27.08.2021 г., сообщаем, что согласно записям Единого государственного реестра недвижимости:

Земельный участок			
(вид объекта недвижимости)			
Лист № ___ Раздела 1	Всего листов раздела 1 : ___	Всего разделов: ___	Всего листов выписки: ___
27.08.2021 № 99/2021/413608347			
Кадастровый номер:		50:50:0040901:39	

Номер кадастрового квартала:	50:50:0040901
Дата присвоения кадастрового номера:	22.07.1993
Ранее присвоенный государственный учетный номер:	Иной номер: 50:50:040901:18
Адрес:	установлено относительно ориентира, расположенного в границах участка. Почтовый адрес ориентира: обл. Московская, г. Железнодорожный, ул. Советская
Площадь:	1849 +/- 15 кв. м
Кадастровая стоимость, руб.:	2521019,05
Кадастровые номера расположенных в пределах земельного участка объектов недвижимости:	данные отсутствуют
Кадастровые номера объектов недвижимости, из которых образован объект недвижимости:	данные отсутствуют
Кадастровые номера образованных объектов недвижимости:	данные отсутствуют
Сведения о включении объекта недвижимости в состав предприятия как имущественного комплекса:	

Государственный регистратор		ФГИС ЕГРН
полное наименование должности	подпись	инициалы, фамилия

М.П.

Выписка из Единого государственного реестра недвижимости об объекте недвижимости
Сведения о характеристиках объекта недвижимости

Земельный участок			
(вид объекта недвижимости)			
Лист №	Раздела 1	Всего листов раздела 1 :	Всего разделов: _____
		27.08.2021 № 99/2021/413608347	
Кадастровый номер:		50:50:0040901:39	

Категория земель:	Земли населённых пунктов
Виды разрешенного использования:	Гаражное строительство
Сведения о кадастровом инженере:	данные отсутствуют
Сведения о лесах, водных объектах и об иных природных объектах, расположенных в пределах земельного участка:	данные отсутствуют
Сведения о том, что земельный участок полностью или частично расположен в границах зоны с особыми условиями использования территории или территории объекта культурного наследия	данные отсутствуют
Сведения о том, что земельный участок расположен в границах особой экономической зоны, территории опережающего социально-экономического развития, зоны территориального развития в Российской Федерации, игровой зоны:	данные отсутствуют
Сведения о том, что земельный участок расположен в границах особо охраняемой природной территории, охотничьих угодий, лесничеств, лесопарков:	данные отсутствуют
Сведения о результатах проведения государственного земельного надзора:	данные отсутствуют
Сведения о расположении земельного участка в границах территории, в отношении которой утвержден проект межевания территории:	данные отсутствуют

Государственный регистратор		ФГИС ЕГРН
полное наименование должности	подпись	инициалы, фамилия

М.П.

Выписка из Единого государственного реестра недвижимости об объекте недвижимости

Сведения о характеристиках объекта недвижимости

Земельный участок			
(вид объекта недвижимости)			
Лист №	Раздела 1	Всего листов раздела 1 :	Всего разделов: _____
		27.08.2021	№ 99/2021/413608347
Кадастровый номер:		50:50:0040901:39	

Условный номер земельного участка:	данные отсутствуют
Сведения о принятии акта и (или) заключении договора, предусматривающих предоставление в соответствии с земельным законодательством исполнительным органом государственной власти или органом местного самоуправления находящегося в государственной или муниципальной собственности земельного участка для строительства наемного дома социального использования или наемного дома коммерческого использования:	данные отсутствуют
Сведения о том, что земельный участок или земельные участки образованы на основании решения об изъятии земельного участка и (или) расположенного на нем объекта недвижимости для государственных или муниципальных нужд:	данные отсутствуют
Сведения о том, что земельный участок образован из земель или земельного участка, государственная собственность на которые не разграничена:	данные отсутствуют
Сведения о наличии земельного спора о местоположении границ земельных участков:	данные отсутствуют
Статус записи об объекте недвижимости:	Сведения об объекте недвижимости имеют статус "актуальные, ранее учтенные"
Особые отметки:	Сведения необходимые для заполнения раздела 2 отсутствуют.
Получатель выписки:	Канащенкова Эллина Александровна

Государственный регистратор		ФГИС ЕГРН
полное наименование должности	подпись	инициалы, фамилия

М.П.

Выписка из Единого государственного реестра недвижимости об объекте недвижимости
Описание местоположения земельного участка

Земельный участок			
(вид объекта недвижимости)			
Лист № ____ Раздела 3	Всего листов раздела 3 : ____	Всего разделов: ____	Всего листов выписки: ____
27.08.2021 № 99/2021/413608347			
Кадастровый номер:		50:50:0040901:39	

План (чертеж, схема) земельного участка			
			
Масштаб 1: данные отсутствуют	Условные обозначения:		

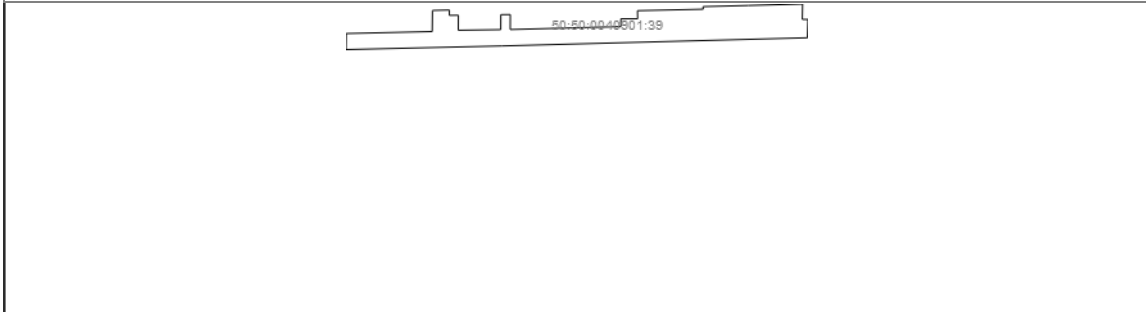
Государственный регистратор		ФГИС ЕГРН
полное наименование должности	подпись	инициалы, фамилия

М.П.

Выписка из Единого государственного реестра недвижимости об объекте недвижимости
Описание местоположения земельного участка

Земельный участок			
(вид объекта недвижимости)			
Лист № _____	Раздела <u>3</u>	Всего листов раздела <u>3</u> : _____	Всего разделов: _____
27.08.2021 № 99/2021/413608347			
Кадастровый номер:		50:50:0040901:39	

План (чертеж, схема) земельного участка



Масштаб 1: данные отсутствуют	Условные обозначения:		
-------------------------------	-----------------------	--	--

Государственный регистратор		ФГИС ЕГРН
полное наименование должности	подпись	инициалы, фамилия

М.П.

Выписка из Единого государственного реестра недвижимости об объекте недвижимости

Сведения о характеристиках объекта недвижимости

На основании запроса от 26.08.2021 г., поступившего на рассмотрение 26.08.2021 г., сообщаем, что согласно записям Единого государственного реестра недвижимости:

Земельный участок			
(вид объекта недвижимости)			
Лист № ___ Раздела 1	Всего листов раздела 1 : ___	Всего разделов: ___	Всего листов выписки: ___
26.08.2021 № 99/2021/413488856			
Кадастровый номер:		50:50:0040901:40	

Номер кадастрового квартала:	50:50:0040901
Дата присвоения кадастрового номера:	22.07.1993
Ранее присвоенный государственный учетный номер:	Иной номер: 50:50:040901:18
Адрес:	установлено относительно ориентира, расположенного в границах участка. Почтовый адрес ориентира: обл. Московская, г. Железнодорожный, ул. Советская
Площадь:	4412 +/- 23кв. м
Кадастровая стоимость, руб.:	6008570.44
Кадастровые номера расположенных в пределах земельного участка объектов недвижимости:	50:50:0040901:102, 50:50:0040901:117, 50:50:0040901:444, 50:50:0040901:457, 50:50:0040901:483
Кадастровые номера объектов недвижимости, из которых образован объект недвижимости:	данные отсутствуют
Кадастровые номера образованных объектов недвижимости:	данные отсутствуют
Сведения о включении объекта недвижимости в состав предприятия как имущественного комплекса:	

Государственный регистратор		ФГИС ЕГРН
полное наименование должности	подпись	инициалы, фамилия

М.П.

Выписка из Единого государственного реестра недвижимости об объекте недвижимости
Сведения о характеристиках объекта недвижимости

Земельный участок			
(вид объекта недвижимости)			
Лист №	Раздела 1	Всего листов раздела 1 : _____	Всего разделов: _____
		26.08.2021 № 99/2021/413488856	
Кадастровый номер:		50:50:0040901:40	

Категория земель:	Земли населённых пунктов
Виды разрешенного использования:	Гаражное строительство
Сведения о кадастровом инженере:	данные отсутствуют
Сведения о лесах, водных объектах и об иных природных объектах, расположенных в пределах земельного участка:	данные отсутствуют
Сведения о том, что земельный участок полностью или частично расположен в границах зоны с особыми условиями использования территории или территории объекта культурного наследия	данные отсутствуют
Сведения о том, что земельный участок расположен в границах особой экономической зоны, территории опережающего социально-экономического развития, зоны территориального развития в Российской Федерации, игровой зоны:	данные отсутствуют
Сведения о том, что земельный участок расположен в границах особо охраняемой природной территории, охотничьих угодий, лесничеств, лесопарков:	данные отсутствуют
Сведения о результатах проведения государственного земельного надзора:	данные отсутствуют
Сведения о расположении земельного участка в границах территории, в отношении которой утвержден проект межевания территории:	данные отсутствуют

Государственный регистратор		ФГИС ЕГРН
полное наименование должности	подпись	инициалы, фамилия

М.П.

Выписка из Единого государственного реестра недвижимости об объекте недвижимости

Сведения о характеристиках объекта недвижимости

Земельный участок				
(вид объекта недвижимости)				
Лист №	Раздела 1	Всего листов раздела 1 :	Всего разделов:	Всего листов выписки: _____
26.08.2021 № 99/2021/413488856				
Кадастровый номер:			50:50:0040901:40	

Условный номер земельного участка:	данные отсутствуют
Сведения о принятии акта и (или) заключении договора, предусматривающих предоставление в соответствии с земельным законодательством исполнительным органом государственной власти или органом местного самоуправления находящегося в государственной или муниципальной собственности земельного участка для строительства наемного дома социального использования или наемного дома коммерческого использования:	данные отсутствуют
Сведения о том, что земельный участок или земельные участки образованы на основании решения об изъятии земельного участка и (или) расположенного на нем объекта недвижимости для государственных или муниципальных нужд:	данные отсутствуют
Сведения о том, что земельный участок образован из земель или земельного участка, государственная собственность на которые не разграничена:	данные отсутствуют
Сведения о наличии земельного спора о местоположении границ земельных участков:	данные отсутствуют
Статус записи об объекте недвижимости:	Сведения об объекте недвижимости имеют статус "актуальные, ранее учтенные"
Особые отметки:	Сведения необходимые для заполнения раздела 2 отсутствуют. Сведения необходимые для заполнения раздела 3.1 отсутствуют.
Получатель выписки:	Канащенкова Элина Александровна

Государственный регистратор		ФГИС ЕГРН
полное наименование должности	подпись	инициалы, фамилия

М.П.

Выписка из Единого государственного реестра недвижимости об объекте недвижимости
Описание местоположения земельного участка

Земельный участок			
(вид объекта недвижимости)			
Лист № ____ Раздела 3	Всего листов раздела 3 : ____	Всего разделов: ____	Всего листов выписки: ____
26.08.2021 № 99/2021/413488856			
Кадастровый номер:		50:50:0040901:40	

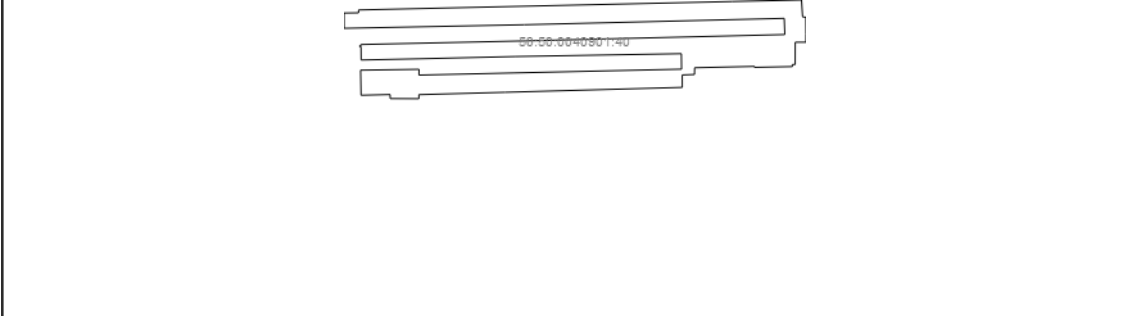
План (чертеж, схема) земельного участка			
			
Масштаб 1: данные отсутствуют	Условные обозначения:		

Государственный регистратор		ФГИС ЕГРН
полное наименование должности	подпись	инициалы, фамилия

М.П.

Выписка из Единого государственного реестра недвижимости об объекте недвижимости
Описание местоположения земельного участка

Земельный участок			
(вид объекта недвижимости)			
Лист № _____	Раздела 3	Всего листов раздела 3 : _____	Всего разделов: _____
26.08.2021 № 99/2021/413488856			
Кадастровый номер:		50:50:0040901:40	

План (чертеж, схема) земельного участка			
			
Масштаб 1: данные отсутствуют	Условные обозначения:		

Государственный регистратор		ФГИС ЕГРН
полное наименование должности	подпись	инициалы, фамилия

М.П.

Выписка из Единого государственного реестра недвижимости об объекте недвижимости

Сведения о характеристиках объекта недвижимости

На основании запроса от 30.08.2021 г., поступившего на рассмотрение 30.08.2021 г., сообщаем, что согласно записям Единого государственного реестра недвижимости:

Земельный участок			
(вид объекта недвижимости)			
Лист № ___ Раздела 1	Всего листов раздела 1 : ___	Всего разделов: ___	Всего листов выписки: ___
30.08.2021 № 99/2021/414020832			
Кадастровый номер:		50:50:0040901:93	

Номер кадастрового квартала:	50:50:0040901
Дата присвоения кадастрового номера:	10.10.2014
Ранее присвоенный государственный учетный номер:	данные отсутствуют
Адрес:	Московская область, г. Железнодорожный, ул. Советская
Площадь:	3282 +/- 20 кв. м
Кадастровая стоимость, руб.:	13619873.34
Кадастровые номера расположенных в пределах земельного участка объектов недвижимости:	данные отсутствуют
Кадастровые номера объектов недвижимости, из которых образован объект недвижимости:	данные отсутствуют
Кадастровые номера образованных объектов недвижимости:	данные отсутствуют
Сведения о включении объекта недвижимости в состав предприятия как имущественного комплекса:	

Государственный регистратор		ФГИС ЕГРН
полное наименование должности	подпись	инициалы, фамилия

М.П.

Выписка из Единого государственного реестра недвижимости об объекте недвижимости
Сведения о характеристиках объекта недвижимости

Земельный участок			
(вид объекта недвижимости)			
Лист №	Раздела 1	Всего листов раздела 1 :	Всего разделов: _____
		30.08.2021 № 99/2021/414020832	
Кадастровый номер:		50:50:0040901:93	

Категория земель:	Земли населённых пунктов
Виды разрешенного использования:	подъездные пути
Сведения о кадастровом инженере:	Сотникова Анастасия Викторовна №77-14-85
Сведения о лесах, водных объектах и об иных природных объектах, расположенных в пределах земельного участка:	данные отсутствуют
Сведения о том, что земельный участок полностью или частично расположен в границах зоны с особыми условиями использования территории или территории объекта культурного наследия	данные отсутствуют
Сведения о том, что земельный участок расположен в границах особой экономической зоны, территории опережающего социально-экономического развития, зоны территориального развития в Российской Федерации, игровой зоны:	данные отсутствуют
Сведения о том, что земельный участок расположен в границах особо охраняемой природной территории, охотничьих угодий, лесничеств, лесопарков:	данные отсутствуют
Сведения о результатах проведения государственного земельного надзора:	данные отсутствуют
Сведения о расположении земельного участка в границах территории, в отношении которой утвержден проект межевания территории:	данные отсутствуют

Государственный регистратор		ФГИС ЕГРН
полное наименование должности	подпись	инициалы, фамилия

М.П.

Выписка из Единого государственного реестра недвижимости об объекте недвижимости

Сведения о характеристиках объекта недвижимости

Земельный участок			
(вид объекта недвижимости)			
Лист №	Раздела 1	Всего листов раздела 1 : _____	Всего разделов: _____
		30.08.2021 № 99/2021/414020832	
Кадастровый номер:		50:50:0040901:93	

Условный номер земельного участка:	данные отсутствуют
Сведения о принятии акта и (или) заключении договора, предусматривающих предоставление в соответствии с земельным законодательством исполнительным органом государственной власти или органом местного самоуправления находящегося в государственной или муниципальной собственности земельного участка для строительства наемного дома социального использования или наемного дома коммерческого использования:	данные отсутствуют
Сведения о том, что земельный участок или земельные участки образованы на основании решения об изъятии земельного участка и (или) расположенного на нем объекта недвижимости для государственных или муниципальных нужд:	данные отсутствуют
Сведения о том, что земельный участок образован из земель или земельного участка, государственная собственность на которые не разграничена:	данные отсутствуют
Сведения о наличии земельного спора о местоположении границ земельных участков:	данные отсутствуют
Статус записи об объекте недвижимости:	Сведения об объекте недвижимости имеют статус "актуальные"
Особые отметки:	Сведения о видах разрешенного использования имеют статус «Актуальные незасвидетельствованные». Право (ограничение права, обременение объекта недвижимости) зарегистрировано на данный объект недвижимости с видами разрешенного использования «Для иных видов жилой застройки».
Получатель выписки:	Канащенкова Элина Александровна

Государственный регистратор		ФГИС ЕГРН
полное наименование должности	подпись	инициалы, фамилия

М.П.

Выписка из Единого государственного реестра недвижимости об объекте недвижимости
Сведения о зарегистрированных правах

Земельный участок			
<small>(вид объекта недвижимости)</small>			
Лист № _____	Раздела 2	Всего листов раздела 2 : _____	Всего разделов: _____
30.08.2021 № 99/2021/414020832			
Кадастровый номер:		50:50:0040901:93	
1.	Правообладатель (правообладатели):	1.1.	данные о правообладателе отсутствуют
2.	Вид, номер и дата государственной регистрации права:	2.1.	не зарегистрировано
3.	Ограничение прав и обременение объекта недвижимости:		
	3.1.1.	вид:	Аренда
		дата государственной регистрации:	29.12.2014
		номер государственной регистрации:	50-50-50/061/2014-298
		срок, на который установлено ограничение прав и обременение объекта недвижимости:	с 29.12.2014 по 04.12.2063
		лицо, в пользу которого установлено ограничение прав и обременение объекта недвижимости:	Бизов Александр Маратович
основание государственной регистрации:		Договор аренды земельного участка №5408 от 05.12.2014	
4.	Договоры участия в долевом строительстве:	данные отсутствуют	
5.	Заявленные в судебном порядке права требования:	данные отсутствуют	
6.	Сведения о возражении в отношении зарегистрированного права:	данные отсутствуют	
7.	Сведения о наличии решения об изъятии объекта недвижимости для государственных и муниципальных нужд:	данные отсутствуют	
8.	Сведения о невозможности государственной регистрации без личного участия правообладателя или его законного представителя:		
9.	Правопритязания и сведения о наличии поступивших, но не рассмотренных заявлений о проведении государственной регистрации права (перехода, прекращения права), ограничения права или обременения объекта недвижимости, сделки в отношении объекта недвижимости:	данные отсутствуют	
10.	Сведения об осуществлении государственной регистрации сделки, права, ограничения права без необходимого в силу закона согласия третьего лица, органа:	данные отсутствуют	
11.	Сведения о невозможности государственной регистрации перехода, прекращения, ограничения права на земельный участок из земель сельскохозяйственного назначения:		
Государственный регистратор		ФГИС ЕГРН	
полное наименование должности		подпись	
		инициалы, фамилия	

М.П.

Выписка из Единого государственного реестра недвижимости об объекте недвижимости
Описание местоположения земельного участка

Земельный участок			
(вид объекта недвижимости)			
Лист № ____ Раздела 3	Всего листов раздела 3 : ____	Всего разделов: ____	Всего листов выписки: ____
30.08.2021 № 99/2021/414020832			
Кадастровый номер:		50:50:0040901:93	

План (чертеж, схема) земельного участка			
			
Масштаб 1: данные отсутствуют	Условные обозначения:		

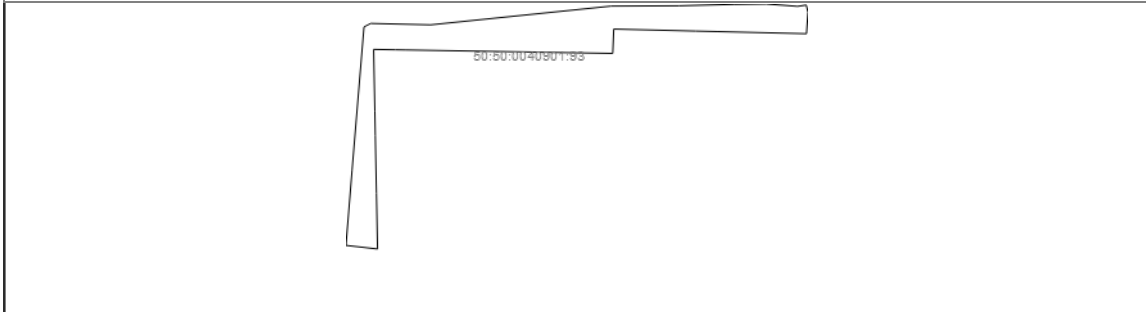
Государственный регистратор		ФГИС ЕГРН
полное наименование должности	подпись	инициалы, фамилия

М.П.

Выписка из Единого государственного реестра недвижимости об объекте недвижимости
Описание местоположения земельного участка

Земельный участок			
(вид объекта недвижимости)			
Лист №	Раздела 3	Всего листов раздела 3 : _____	Всего разделов: _____
30.08.2021 № 99/2021/414020832			
Кадастровый номер:		50:50:0040901:93	

План (чертеж, схема) земельного участка



Масштаб 1: данные отсутствуют	Условные обозначения:		
-------------------------------	-----------------------	--	--

Государственный регистратор		ФГИС ЕГРН
полное наименование должности	подпись	инициалы, фамилия

М.П.

Выписка из Единого государственного реестра недвижимости об объекте недвижимости

Сведения о характеристиках объекта недвижимости

На основании запроса от 26.08.2021 г., поступившего на рассмотрение 27.08.2021 г., сообщаем, что согласно записям Единого государственного реестра недвижимости:

Земельный участок			
(вид объекта недвижимости)			
Лист № ___	Раздела 1	Всего листов раздела 1 : ___	Всего разделов: ___
		Всего листов выписки: ___	
27.08.2021 № 99/2021/413497189			
Кадастровый номер:		50:50:0040901:98	

Номер кадастрового квартала:	50:50:0040901
Дата присвоения кадастрового номера:	06.11.2015
Ранее присвоенный государственный учетный номер:	данные отсутствуют
Адрес:	Московская область, г Железнодорожный, ул Советская
Площадь:	37600 +/- 68кв. м
Кадастровая стоимость, руб.:	198761496
Кадастровые номера расположенных в пределах земельного участка объектов недвижимости:	данные отсутствуют
Кадастровые номера объектов недвижимости, из которых образован объект недвижимости:	данные отсутствуют
Кадастровые номера образованных объектов недвижимости:	данные отсутствуют
Сведения о включении объекта недвижимости в состав предприятия как имущественного комплекса:	

Государственный регистратор		ФГИС ЕГРН
полное наименование должности	подпись	инициалы, фамилия

М.П.

Выписка из Единого государственного реестра недвижимости об объекте недвижимости

Сведения о характеристиках объекта недвижимости

Земельный участок			
(вид объекта недвижимости)			
Лист №	Раздела 1	Всего листов раздела 1 : _____	Всего разделов: _____
		27.08.2021 № 99/2021/413497189	
Кадастровый номер:		50:50:0040901:98	

Категория земель:	Земли населённых пунктов
Виды разрешенного использования:	объект делового и коммерческого назначения (офисно-торговый комплекс)
Сведения о кадастровом инженере:	Сотникова Анастасия Викторовна №77-14-85
Сведения о лесах, водных объектах и об иных природных объектах, расположенных в пределах земельного участка:	данные отсутствуют
Сведения о том, что земельный участок полностью или частично расположен в границах зоны с особыми условиями использования территории или территории объекта культурного наследия	данные отсутствуют
Сведения о том, что земельный участок расположен в границах особой экономической зоны, территории опережающего социально-экономического развития, зоны территориального развития в Российской Федерации, игровой зоны:	данные отсутствуют
Сведения о том, что земельный участок расположен в границах особо охраняемой природной территории, охотничьих угодий, лесничеств, лесопарков:	данные отсутствуют
Сведения о результатах проведения государственного земельного надзора:	данные отсутствуют
Сведения о расположении земельного участка в границах территории, в отношении которой утвержден проект межевания территории:	данные отсутствуют

Государственный регистратор		ФГИС ЕГРН
полное наименование должности	подпись	инициалы, фамилия

М.П.

Выписка из Единого государственного реестра недвижимости об объекте недвижимости

Сведения о характеристиках объекта недвижимости

Земельный участок			
(вид объекта недвижимости)			
Лист №	Раздела 1	Всего листов раздела 1 :	Всего разделов: _____
		27.08.2021 № 99/2021/413497189	
Кадастровый номер:		50:50:0040901:98	

Условный номер земельного участка:	данные отсутствуют
Сведения о принятии акта и (или) заключении договора, предусматривающих предоставление в соответствии с земельным законодательством исполнительным органом государственной власти или органом местного самоуправления находящегося в государственной или муниципальной собственности земельного участка для строительства наемного дома социального использования или наемного дома коммерческого использования:	данные отсутствуют
Сведения о том, что земельный участок или земельные участки образованы на основании решения об изъятии земельного участка и (или) расположенного на нем объекта недвижимости для государственных или муниципальных нужд:	данные отсутствуют
Сведения о том, что земельный участок образован из земель или земельного участка, государственная собственность на которые не разграничена:	данные отсутствуют
Сведения о наличии земельного спора о местоположении границ земельных участков:	данные отсутствуют
Статус записи об объекте недвижимости:	Сведения об объекте недвижимости имеют статус "временные". Дата истечения срока действия временного характера - 2020-11-07
Особые отметки:	Сведения необходимые для заполнения раздела 2 отсутствуют.
Получатель выписки:	Канащенкова Эллина Александровна

Государственный регистратор		ФГИС ЕГРН
полное наименование должности	подпись	инициалы, фамилия

М.П.

Выписка из Единого государственного реестра недвижимости об объекте недвижимости
Описание местоположения земельного участка

Земельный участок			
(вид объекта недвижимости)			
Лист № ____ Раздела 3	Всего листов раздела 3 : ____	Всего разделов: ____	Всего листов выписки: ____
27.08.2021 № 99/2021/413497189			
Кадастровый номер:		50:50:0040901:98	

План (чертеж, схема) земельного участка			
			
Масштаб 1: данные отсутствуют	Условные обозначения:		

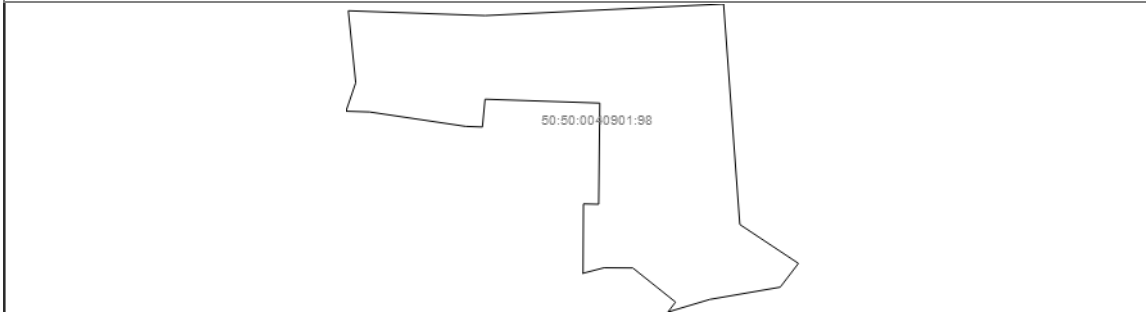
Государственный регистратор		ФГИС ЕГРН
полное наименование должности	подпись	инициалы, фамилия

М.П.

Выписка из Единого государственного реестра недвижимости об объекте недвижимости
Описание местоположения земельного участка

Земельный участок			
(вид объекта недвижимости)			
Лист № _____	Раздела 3	Всего листов раздела 3 : _____	Всего разделов: _____
27.08.2021 № 99/2021/413497189			
Кадастровый номер:		50:50:0040901:98	

План (чертеж, схема) земельного участка



Масштаб 1: данные отсутствуют	Условные обозначения:		
-------------------------------	-----------------------	--	--

Государственный регистратор		ФГИС ЕГРН
полное наименование должности	подпись	инициалы, фамилия

М.П.

Выписка из Единого государственного реестра недвижимости об объекте недвижимости

Сведения о характеристиках объекта недвижимости

На основании запроса от 26.08.2021 г., поступившего на рассмотрение 27.08.2021 г., сообщаем, что согласно записям Единого государственного реестра недвижимости:

Земельный участок			
(вид объекта недвижимости)			
Лист № ____ Раздела 1	Всего листов раздела 1 : ____	Всего разделов: ____	Всего листов выписки: ____
27.08.2021 № 99/2021/413507099			
Кадастровый номер:		50:50:0510201:5	

Номер кадастрового квартала:	50:50:0510201
Дата присвоения кадастрового номера:	16.06.2005
Ранее присвоенный государственный учетный номер:	данные отсутствуют
Адрес:	установлено относительно ориентира, расположенного в границах участка. Ориентир на участке ветки ж/д на завод Минвата. Почтовый адрес ориентира: обл. Московская, г. Железнодорожный, уч-к от 20 км (пикет 6+85,00м) до 26 км (пикет 6+60,00м)
Площадь:	596667 +/- 10кв. м
Кадастровая стоимость, руб.:	1832167456.89
Кадастровые номера расположенных в пределах земельного участка объектов недвижимости:	50:50:0000000:692, 50:50:0000000:695, 50:50:0000000:696, 50:50:0000000:697, 50:50:0000000:698, 50:50:0000000:699, 50:50:0000000:700, 50:50:0000000:3889, 50:50:0000000:3890, 50:50:0000000:3895, 50:50:0000000:3900, 50:50:0000000:3901, 50:50:0510201:16, 50:50:0510201:17, 50:50:0510201:18, 50:50:0510201:19, 50:50:0510201:20, 50:50:0510201:23, 50:50:0510201:24, 50:50:0510201:27, 50:50:0510201:29, 50:50:0510201:30, 50:50:0510201:31, 50:50:0510201:32, 50:50:0510201:33, 50:50:0510201:34, 50:50:0510201:38, 50:50:0510201:39, 50:50:0510201:40, 50:50:0040901:92, 50:50:0000000:33409, 50:50:0000000:34139, 50:50:0000000:38629, 50:50:0000000:38730, 50:50:0000000:39117, 50:50:0000000:39037, 50:50:0000000:39135, 50:50:0000000:39136, 50:50:0000000:39734, 50:50:0000000:39733, 50:50:0000000:39732, 50:50:0000000:39841, 50:50:0000000:40207, 50:50:0000000:40427, 50:00:0000000:1000, 50:50:0510201:55, 50:50:0510201:56, 50:50:0510201:58, 50:50:0510201:60, 50:50:0510201:59, 50:50:0510201:57, 0:0:0:3122(50), 50:50:0510201:64, 50:50:0510201:61, 50:50:0510201:67, 50:50:0510201:62, 50:50:0510201:65, 50:50:0510201:63, 50:50:0510201:66
Кадастровые номера объектов недвижимости, из которых образован объект недвижимости:	данные отсутствуют
Кадастровые номера образованных объектов недвижимости:	50:50:0510201:68
Сведения о включении объекта недвижимости в состав предприятия как имущественного комплекса:	

Государственный регистратор		ФГИС ЕГРН
полное наименование должности	подпись	инициалы, фамилия

М.П.

Выписка из Единого государственного реестра недвижимости об объекте недвижимости
Сведения о характеристиках объекта недвижимости

Земельный участок			
(вид объекта недвижимости)			
Лист №	Раздела 1	Всего листов раздела 1 :	Всего разделов: _____
27.08.2021		№ 99/2021/413507099	
Кадастровый номер:		50:50:0510201:5	

Категория земель:	Земли населённых пунктов
Виды разрешенного использования:	Под размещение полосы отвода железной дороги
Сведения о кадастровом инженере:	Приступа Екатерина Владимировна №50-10-238, ООО "Пик Межевания"
Сведения о лесах, водных объектах и об иных природных объектах, расположенных в пределах земельного участка:	данные отсутствуют
Сведения о том, что земельный участок полностью или частично расположен в границах зоны с особыми условиями использования территории или территории объекта культурного наследия	данные отсутствуют
Сведения о том, что земельный участок расположен в границах особой экономической зоны, территории опережающего социально-экономического развития, зоны территориального развития в Российской Федерации, игровой зоны:	данные отсутствуют
Сведения о том, что земельный участок расположен в границах особо охраняемой природной территории, охотничьих угодий, лесничеств, лесопарков:	данные отсутствуют
Сведения о результатах проведения государственного земельного надзора:	данные отсутствуют
Сведения о расположении земельного участка в границах территории, в отношении которой утвержден проект межевания территории:	данные отсутствуют

Государственный регистратор		ФГИС ЕГРН
полное наименование должности	подпись	инициалы, фамилия

М.П.

Выписка из Единого государственного реестра недвижимости об объекте недвижимости

Сведения о характеристиках объекта недвижимости

Земельный участок				
(вид объекта недвижимости)				
Лист №	Раздела 1	Всего листов раздела 1 :	Всего разделов:	Всего листов выписки: _____
27.08.2021 № 99/2021/413507099				
Кадастровый номер:			50:50:0510201:5	

Условный номер земельного участка:	данные отсутствуют
Сведения о принятии акта и (или) заключении договора, предусматривающих предоставление в соответствии с земельным законодательством исполнительным органом государственной власти или органом местного самоуправления находящегося в государственной или муниципальной собственности земельного участка для строительства наемного дома социального использования или наемного дома коммерческого использования:	данные отсутствуют
Сведения о том, что земельный участок или земельные участки образованы на основании решения об изъятии земельного участка и (или) расположенного на нем объекта недвижимости для государственных или муниципальных нужд:	данные отсутствуют
Сведения о том, что земельный участок образован из земель или земельного участка, государственная собственность на которые не разграничена:	данные отсутствуют
Сведения о наличии земельного спора о местоположении границ земельных участков:	данные отсутствуют
Статус записи об объекте недвижимости:	Сведения об объекте недвижимости имеют статус "актуальные, ранее учтенные"
Особые отметки:	Посредством данного земельного участка обеспечен доступ к земельному участку (земельным участкам) с кадастровым номером (кадастровыми номерами) 50:50:0000000:36181, 50:50:0000000:36182, 50:50:0000000:37399, 50:50:0000000:39176, 50:50:0020315:145. Сведения о видах разрешенного использования имеют статус «Актуальные незасвидетельствованные». Право (ограничение права, обременение объекта недвижимости) зарегистрировано на данный объект недвижимости с видами разрешенного использования «Для иных видов жилой застройки». Сведения необходимые для заполнения раздела 3.1 отсутствуют.
Получатель выписки:	Канащенкова Элина Александровна

Государственный регистратор		ФГИС ЕГРН
полное наименование должности	подпись	инициалы, фамилия

М.П.

Выписка из Единого государственного реестра недвижимости об объекте недвижимости
Сведения о зарегистрированных правах

Земельный участок		
<small>(вид объекта недвижимости)</small>		
Лист № ____ Раздела 2	Всего листов раздела 2 : ____	Всего разделов: ____
27.08.2021 № 99/2021/413507099		
Кадастровый номер:		50:50:0510201:5
1.	Правообладатель (правообладатели):	1.1. Российская Федерация
2.	Вид, номер и дата государственной регистрации права:	2.1. Собственность, № 50-50-98/014/2009-152 от 14.04.2009
3.	Ограничение прав и обременение объекта недвижимости:	
	вид:	Аренда
	дата государственной регистрации:	30.06.2010
	номер государственной регистрации:	50-50-99/047/2010-421
	срок, на который установлено ограничение прав и обременение объекта недвижимости:	с 30.06.2010 на 49 лет
	лицо, в пользу которого установлено ограничение прав и обременение объекта недвижимости:	Открытое акционерное общество "Российские железные дороги", ИНН: 7708503727
3.1.1.	основание государственной регистрации:	Договор аренды земельного участка, являющегося федеральной собственностью и предоставленного открытому акционерному обществу "Российские железные дороги" №35/09-Р от 01.12.2009
Государственный регистратор		ФГИС ЕГРН
полное наименование должности		инициалы, фамилия
		подпись

М.П.

Земельный участок			
(вид объекта недвижимости)			
Лист № ___ Раздела 2	Всего листов раздела 2 : ___	Всего разделов: ___	Всего листов выписки: ___
27.08.2021 № 99/2021/413507099			
Кадастровый номер:		50:50:0510201:5	

1.	Правообладатель (правообладатели):	1.2.	данные о правообладателе отсутствуют
2.	Вид, номер и дата государственной регистрации права:	2.2.	не зарегистрировано
3.	Ограничение прав и обременение объекта недвижимости:		
	3.2.1.	вид:	Аренда
		дата государственной регистрации:	19.03.2013
		номер государственной регистрации:	50-50-61/019/2013-057
		срок, на который установлено ограничение прав и обременение объекта недвижимости:	с 19.03.2013 на 3 года
		лицо, в пользу которого установлено ограничение прав и обременение объекта недвижимости:	Общество с ограниченной ответственностью "ЕвроЛогистик", ИНН: 7721724281
	основание государственной регистрации:	Договор субаренды части земельного участка №ЦР/4/СА/2538/12/001753 от 20.07.2012	
4.	Договоры участия в долевом строительстве:	данные отсутствуют	
5.	Заявленные в судебном порядке права требования:	данные отсутствуют	
6.	Сведения о возражении в отношении зарегистрированного права:	данные отсутствуют	
7.	Сведения о наличии решения об изъятии объекта недвижимости для государственных и муниципальных нужд:	данные отсутствуют	
8.	Сведения о невозможности государственной регистрации без личного участия правообладателя или его законного представителя:		
9.	Правопритязания и сведения о наличии поступивших, но не рассмотренных заявлений о проведении государственной регистрации права (перехода, прекращения права), ограничения права или обременения объекта недвижимости, сделки в отношении объекта недвижимости:	данные отсутствуют	
10.	Сведения об осуществлении государственной регистрации сделки, права, ограничения права без необходимого в силу закона согласия третьего лица, органа:	данные отсутствуют	
11.	Сведения о невозможности государственной регистрации перехода, прекращения, ограничения права на земельный участок из земель сельскохозяйственного назначения:		

Государственный регистратор		ФГИС ЕГРН
полное наименование должности	подпись	инициалы, фамилия

М.П.

Выписка из Единого государственного реестра недвижимости об объекте недвижимости
Описание местоположения земельного участка

Земельный участок			
(вид объекта недвижимости)			
Лист № ____ Раздела 3	Всего листов раздела 3 : ____	Всего разделов: ____	Всего листов выписки: ____
27.08.2021 № 99/2021/413507099			
Кадастровый номер:		50:50:0510201:5	

План (чертеж, схема) земельного участка			
			
Масштаб 1: данные отсутствуют	Условные обозначения:		

Государственный регистратор		ФГИС ЕГРН
полное наименование должности	подпись	инициалы, фамилия

М.П.

Выписка из Единого государственного реестра недвижимости об объекте недвижимости
Описание местоположения земельного участка

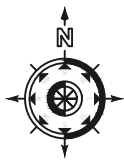
Земельный участок			
(вид объекта недвижимости)			
Лист № _____	Раздела <u>3</u>	Всего листов раздела <u>3</u> : _____	Всего разделов: _____
27.08.2021 № 99/2021/413507099			
Кадастровый номер:		50:50:0510201:5	

План (чертеж, схема) земельного участка			
Масштаб 1: данные отсутствуют	Условные обозначения:		

Государственный регистратор		ФГИС ЕГРН
полное наименование должности	подпись	инициалы, фамилия

М.П.

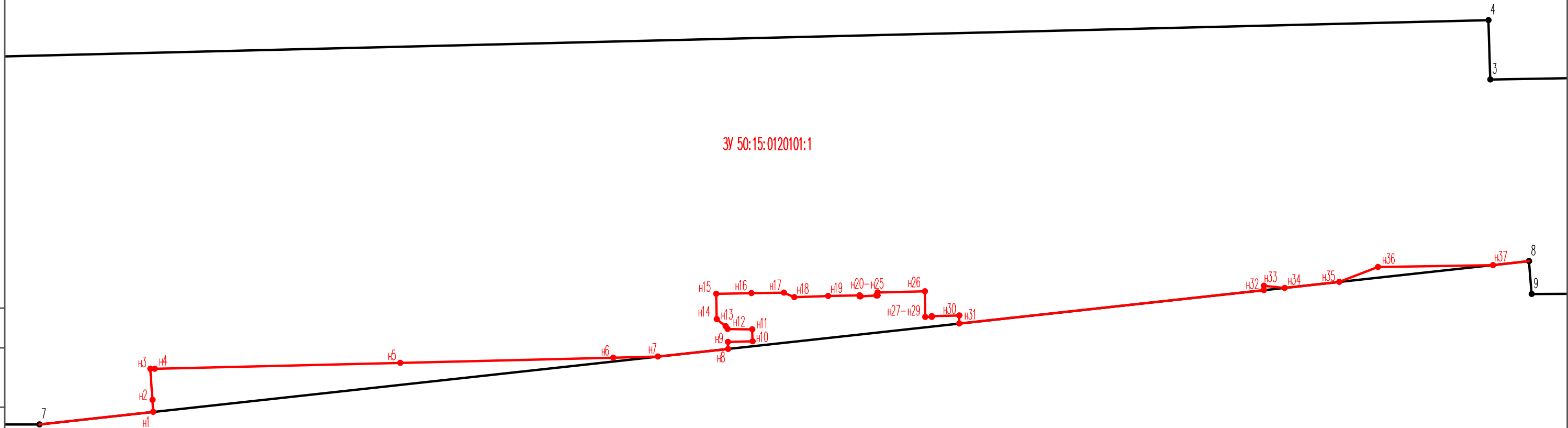
ПРИЛОЖЕНИЕ Б
Предложение по уточнению границ земельного участка
с кадастровым номером 50:15:0120101:1



ПРЕДЛОЖЕНИЕ ПО УТОЧНЕНИЮ ГРАНИЦ ЗЕМЕЛЬНОГО УЧАСТКА С КАДАСТРОВЫМ НОМЕРОМ 50:15:0120101:1

МАСШТАБ 1:1000

ЗУ 50:15:0120101:1

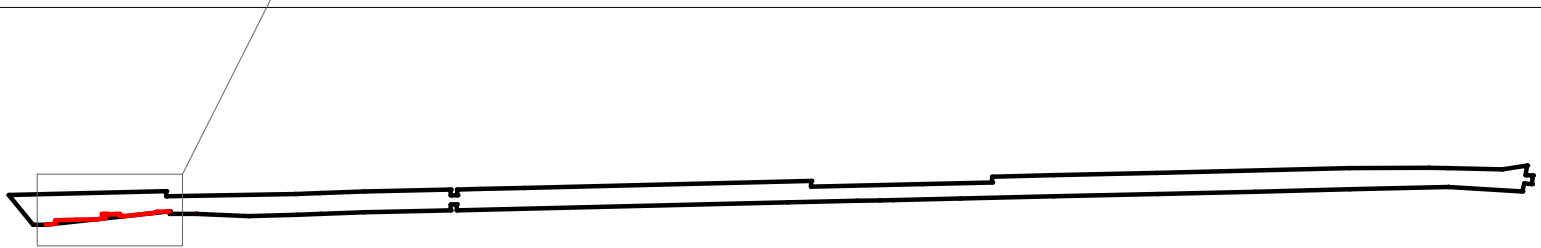


Согласовано

И.И.И. П.О.Д.	И.И.И. П.О.Д.	И.И.И. П.О.Д.
И.И.И. П.О.Д.	И.И.И. П.О.Д.	И.И.И. П.О.Д.
И.И.И. П.О.Д.	И.И.И. П.О.Д.	И.И.И. П.О.Д.
И.И.И. П.О.Д.	И.И.И. П.О.Д.	И.И.И. П.О.Д.
И.И.И. П.О.Д.	И.И.И. П.О.Д.	И.И.И. П.О.Д.
И.И.И. П.О.Д.	И.И.И. П.О.Д.	И.И.И. П.О.Д.
И.И.И. П.О.Д.	И.И.И. П.О.Д.	И.И.И. П.О.Д.
И.И.И. П.О.Д.	И.И.И. П.О.Д.	И.И.И. П.О.Д.
И.И.И. П.О.Д.	И.И.И. П.О.Д.	И.И.И. П.О.Д.
И.И.И. П.О.Д.	И.И.И. П.О.Д.	И.И.И. П.О.Д.

УСЛОВНЫЕ ОБОЗНАЧЕНИЯ

- Вновь образованная часть границы земельного участка, сведения о которой достаточны для определения ее местоположения
- ОБОЗНАЧЕНИЕ ОБРАЗУЕМОГО ЗЕМЕЛЬНОГО УЧАСТКА
- ОБОЗНАЧЕНИЕ НОВОЙ ХАРАКТЕРНОЙ ТОЧКИ ГРАНИЦЫ ЗЕМЕЛЬНОГО УЧАСТКА, В ОТНОШЕНИИ КОТОРОГО ВЫПОЛНЯЮТСЯ КАДАСТРОВЫЕ РАБОТЫ
- СУЩЕСТВУЮЩАЯ ЧАСТЬ ГРАНИЦЫ ЗЕМЕЛЬНОГО УЧАСТКА, ИМЕЮЩИЕСЯ В ГКН СВЕДЕНИЯ О КОТОРОЙ ДОСТАТОЧНЫ ДЛЯ ОПРЕДЕЛЕНИЯ ЕЕ МЕСТОПОЛОЖЕНИЯ
- ОБОЗНАЧЕНИЕ ХАРАКТЕРНОЙ ТОЧКИ ГРАНИЦЫ ЗЕМЕЛЬНОГО УЧАСТКА



Каталог координат поворотных точек вновь образованной части границы
земельного участка 50:15:0120101:1

Система координат Московская

Номер точки	Координаты, м	
	X	Y
7	468291.51	2222427.98
н1	468294.66	2222456.75
н2	468297.73	2222456.58
н3	468305.54	2222456.04
н4	468305.54	2222457.13
н5	468307.02	2222519.20
н6	468308.36	2222573.04
н7	468308.63	2222584.31
н8	468310.57	2222602.05
н9	468312.31	2222602.01
н10	468312.48	2222608.26
н11	468315.51	2222608.18
н12	468315.57	2222601.93
н13	468316.32	2222601.45
н14	468318.09	2222599.19
н15	468324.46	2222599.05
н16	468324.63	2222607.96
н17	468324.78	2222616.17

н18	468323.65	2222618.79
н19	468323.92	2222627.35
н20	468324.11	2222635.29
н21	468323.84	2222635.29
н22	468323.84	2222635.55
н23	468324.05	2222639.54
н24	468324.06	2222639.85
н25	468324.81	2222639.84
н26	468325.11	2222651.82
н27	468318.62	2222651.91
н28	468318.65	2222653.55
н29	468318.85	2222653.55
н30	468319.01	2222660.50
н31	468316.97	2222660.50
н32	468325.40	2222737.50
н33	468326.49	2222737.49
н34	468325.97	2222742.75
н35	468327.48	2222756.52
н36	468331.23	2222766.31
н37	468331.73	2222795.38
8	468332.73	2222804.52

Выписка из Единого государственного реестра недвижимости об объекте недвижимости

Сведения о характеристиках объекта недвижимости

На основании запроса от 26.08.2021 г., поступившего на рассмотрение 27.08.2021 г., сообщаем, что согласно записям Единого государственного реестра недвижимости:

Земельный участок			
(вид объекта недвижимости)			
Лист № ____ Раздела 1	Всего листов раздела 1 : ____	Всего разделов: ____	Всего листов выписки: ____
27.08.2021 № 99/2021/413512538			
Кадастровый номер:		50:15:0120101:1	

Номер кадастрового квартала:	50:15:0120101
Дата присвоения кадастрового номера:	18.09.2003
Ранее присвоенный государственный учетный номер:	данные отсутствуют
Адрес:	установлено относительно ориентира, расположенного в границах участка. Почтовый адрес ориентира: обл. Московская, р-н Балашихинский
Площадь:	284500 кв. м
Кадастровая стоимость, руб.:	257298955
Кадастровые номера расположенных в пределах земельного участка объектов недвижимости:	50:50:0040901:122, 50:15:0070902:515, 50:15:0070902:513, 50:50:0000000:3893, 50:50:0000000:3892, 50:50:0000000:3899, 50:50:0000000:3897, 50:50:0000000:3891, 50:00:0000000:1013, 50:15:0000000:148630
Кадастровые номера объектов недвижимости, из которых образован объект недвижимости:	данные отсутствуют
Кадастровые номера образованных объектов недвижимости:	данные отсутствуют
Сведения о включении объекта недвижимости в состав предприятия как имущественного комплекса:	

Государственный регистратор		ФГИС ЕГРН
полное наименование должности	подпись	инициалы, фамилия

М.П.

Выписка из Единого государственного реестра недвижимости об объекте недвижимости
Сведения о характеристиках объекта недвижимости

Земельный участок			
(вид объекта недвижимости)			
Лист №	Раздела 1	Всего листов раздела 1 :	Всего разделов: _____
		27.08.2021 № 99/2021/413512538	
Кадастровый номер:		50:15:0120101:1	

Категория земель:	Земли промышленности, энергетики, транспорта, связи, радиовещания, телевидения, информатики, земли для обеспечения космической деятельности, земли обороны, безопасности и земли иного специального назначения
Виды разрешенного использования:	Под объекты транспорта Железнодорожного
Сведения о кадастровом инженере:	данные отсутствуют
Сведения о лесах, водных объектах и об иных природных объектах, расположенных в пределах земельного участка:	данные отсутствуют
Сведения о том, что земельный участок полностью или частично расположен в границах зоны с особыми условиями использования территории или территории объекта культурного наследия	данные отсутствуют
Сведения о том, что земельный участок расположен в границах особой экономической зоны, территории опережающего социально-экономического развития, зоны территориального развития в Российской Федерации, игорной зоны:	данные отсутствуют
Сведения о том, что земельный участок расположен в границах особо охраняемой природной территории, охотничьих угодий, лесничеств, лесопарков:	данные отсутствуют
Сведения о результатах проведения государственного земельного надзора:	данные отсутствуют
Сведения о расположении земельного участка в границах территории, в отношении которой утвержден проект межевания территории:	данные отсутствуют

Государственный регистратор		ФГИС ЕГРН
полное наименование должности	подпись	инициалы, фамилия

М.П.

Выписка из Единого государственного реестра недвижимости об объекте недвижимости

Сведения о характеристиках объекта недвижимости

Земельный участок				
(вид объекта недвижимости)				
Лист №	Раздела 1	Всего листов раздела 1 :	Всего разделов:	Всего листов выписки: _____
27.08.2021 № 99/2021/413512538				
Кадастровый номер:			50:15:0120101:1	

Условный номер земельного участка:	данные отсутствуют
Сведения о принятии акта и (или) заключении договора, предусматривающих предоставление в соответствии с земельным законодательством исполнительным органом государственной власти или органом местного самоуправления находящегося в государственной или муниципальной собственности земельного участка для строительства наемного дома социального использования или наемного дома коммерческого использования:	данные отсутствуют
Сведения о том, что земельный участок или земельные участки образованы на основании решения об изъятии земельного участка и (или) расположенного на нем объекта недвижимости для государственных или муниципальных нужд:	данные отсутствуют
Сведения о том, что земельный участок образован из земель или земельного участка, государственная собственность на которые не разграничена:	данные отсутствуют
Сведения о наличии земельного спора о местоположении границ земельных участков:	данные отсутствуют
Статус записи об объекте недвижимости:	Сведения об объекте недвижимости имеют статус "актуальные, ранее учтенные"
Особые отметки:	Граница земельного участка не установлена в соответствии с требованиями земельного законодательства. Посредством данного земельного участка обеспечен доступ к земельному участку (земельным участкам) с кадастровым номером (кадастровыми номерами) 50:15:0000000:153904, 50:15:0070902:542, 50:15:0070902:543. Сведения о видах разрешенного использования имеют статус «Актуальные незасвидетельствованные». Право (ограничение права, обременение объекта недвижимости) зарегистрировано на данный объект недвижимости с видами разрешенного использования отсутствует. Сведения необходимые для заполнения раздела 3.1 отсутствуют.
Получатель выписки:	Канащенкова Элина Александровна

Государственный регистратор		ФГИС ЕГРН
полное наименование должности	подпись	инициалы, фамилия

М.П.

Выписка из Единого государственного реестра недвижимости об объекте недвижимости
Сведения о зарегистрированных правах


Земельный участок			
<small>(вид объекта недвижимости)</small>			
Лист № _____	Раздела 2	Всего листов раздела 2 : _____	Всего разделов: _____
27.08.2021 № 99/2021/413512538			
Кадастровый номер:		50:15:0120101:1	
1.	Правообладатель (правообладатели):	1.1.	Российская Федерация
2.	Вид, номер и дата государственной регистрации права:	2.1.	Собственность, № 50-50-98/014/2009-158 от 15.04.2009
3.	Ограничение прав и обременение объекта недвижимости:		
	3.1.1.	вид:	Аренда (в том числе, субаренда)
		дата государственной регистрации:	30.06.2010
		номер государственной регистрации:	50-50-99/047/2010-429
		срок, на который установлено ограничение прав и обременение объекта недвижимости:	с 30.06.2010 на 49 лет
	лицо, в пользу которого установлено ограничение прав и обременение объекта недвижимости:	Открытое акционерное общество "Российские железные дороги", ИНН: 7708503727	
	основание государственной регистрации:	'Договор аренды земельного участка, являющегося федеральной собственностью и предоставленного открытому акционерному обществу "Российские железные дороги" №50/09-Р от 01.12.2009	
4.	Договоры участия в долевом строительстве:	данные отсутствуют	
5.	Заявленные в судебном порядке права требования:	данные отсутствуют	
6.	Сведения о возражении в отношении зарегистрированного права:	данные отсутствуют	
7.	Сведения о наличии решения об изъятии объекта недвижимости для государственных и муниципальных нужд:	данные отсутствуют	
8.	Сведения о невозможности государственной регистрации без личного участия правообладателя или его законного представителя:		
9.	Правопритязания и сведения о наличии поступивших, но не рассмотренных заявлений о проведении государственной регистрации права (перехода, прекращения права), ограничения права или обременения объекта недвижимости, сделки в отношении объекта недвижимости:	Удалена запись о наличии правопритязания в отношении данного объекта недвижимого имущества.	
10.	Сведения об осуществлении государственной регистрации сделки, права, ограничения права без необходимого в силу закона согласия третьего лица, органа:	данные отсутствуют	
11.	Сведения о невозможности государственной регистрации перехода, прекращения, ограничения права на земельный участок из земель сельскохозяйственного назначения:		

Государственный регистратор		ФГИС ЕГРН
полное наименование должности	подпись	инициалы, фамилия

М.П.

Выписка из Единого государственного реестра недвижимости об объекте недвижимости
Описание местоположения земельного участка

Земельный участок			
(вид объекта недвижимости)			
Лист № ____ Раздела 3	Всего листов раздела 3 : ____	Всего разделов: ____	Всего листов выписки: ____
27.08.2021 № 99/2021/413512538			
Кадастровый номер:		50:15:0120101:1	


План (чертеж, схема) земельного участка			
			
Масштаб 1: данные отсутствуют	Условные обозначения:		

Государственный регистратор		ФГИС ЕГРН
полное наименование должности	подпись	инициалы, фамилия

М.П.

Выписка из Единого государственного реестра недвижимости об объекте недвижимости
Описание местоположения земельного участка

Земельный участок			
(вид объекта недвижимости)			
Лист № _____	Раздела 3	Всего листов раздела 3 : _____	Всего разделов: _____
27.08.2021 № 99/2021/413512538			
Кадастровый номер:		50:15:0120101:1	

План (чертеж, схема) земельного участка			
			
Масштаб 1: данные отсутствуют	Условные обозначения:		

Государственный регистратор		ФГИС ЕГРН
полное наименование должности	подпись	инициалы, фамилия

М.П.

Выписка из Единого государственного реестра недвижимости об объекте недвижимости
Описание местоположения земельного участка

Земельный участок			
(вид объекта недвижимости)			
Лист № _____	Раздела 3.2	Всего листов раздела 3.2 : _____	Всего разделов: _____
27.08.2021 № 99/2021/413512538			
Кадастровый номер:		50:15:0120101:1	

Сведения о характерных точках границы земельного участка				
Система координат				
Зона № _____				
Номер точки	Координаты		Описание закрепления на местности	Средняя квадратическая погрешность определения координат характерных точек границ земельного участка, м
	X	Y		
1	2	3	4	5
1	468388.41	2223261.73	данные отсутствуют	данные отсутствуют
2	468392.69	2223395.48	данные отсутствуют	данные отсутствуют
3	468398.81	2223659.38	данные отсутствуют	данные отсутствуют
4	468381.11	2223659.85	данные отсутствуют	данные отсутствуют
5	468381.81	2223679.78	данные отсутствуют	данные отсутствуют
6	468399.28	2223679.43	данные отсутствуют	данные отсутствуют
7	468400.92	2223747.84	данные отсутствуют	данные отсутствуют
8	468403.97	2223884.06	данные отсутствуют	данные отсутствуют
9	468425.24	2224756.46	данные отсутствуют	данные отсутствуют
10	468407.27	2224755.89	данные отсутствуют	данные отсутствуют
11	468415.12	2225093.56	данные отсутствуют	данные отсутствуют
12	468420.08	2225306.59	данные отсутствуют	данные отсутствуют
13	468437.7	2225307.31	данные отсутствуют	данные отсутствуют
14	468442.89	2225493.24	данные отсутствуют	данные отсутствуют
15	468449.4	2225807.63	данные отсутствуют	данные отсутствуют

Государственный регистратор		ФГИС ЕГРН
полное наименование должности	подпись	инициалы, фамилия

М.П.

Выписка из Единого государственного реестра недвижимости об объекте недвижимости
Описание местоположения земельного участка

Земельный участок			
(вид объекта недвижимости)			
Лист № _____	Раздела 3.2	Всего листов раздела 3.2 : _____	Всего разделов: _____
27.08.2021 № 99/2021/413512538			
Кадастровый номер:		50:15:0120101:1	

Сведения о характерных точках границы земельного участка				
Система координат				
Зона № _____				
Номер точки	Координаты		Описание закрепления на местности	Средняя квадратическая погрешность определения координат характерных точек границ земельного участка, м
	X	Y		
1	2	3	4	5
16	468464.5	2226392.86	данные отсутствуют	данные отсутствуют
17	468464.69	2226634.36	данные отсутствуют	данные отсутствуют
18	468463.78	2226692.06	данные отсутствуют	данные отсутствуют
19	468459.7	2226858.67	данные отсутствуют	данные отсутствуют
20	468471.73	2226934.56	данные отсутствуют	данные отсутствуют
21	468442.54	2226930.09	данные отсутствуют	данные отсутствуют
22	468441.94	2226952.3	данные отсутствуют	данные отсутствуют
23	468414.97	2226949.35	данные отсутствуют	данные отсутствуют
24	468417.23	2226926.27	данные отсутствуют	данные отсутствуют
25	468393.2	2226920.34	данные отсутствуют	данные отсутствуют
26	468407.03	2226693.87	данные отсутствуют	данные отсутствуют
27	468399.98	2226394.01	данные отсутствуют	данные отсутствуют
28	468392.33	2226106.09	данные отсутствуют	данные отсутствуют
29	468385.4	2225808.8	данные отсутствуют	данные отсутствуют
30	468378.33	2225494	данные отсутствуют	данные отсутствуют

Государственный регистратор		ФГИС ЕГРН
полное наименование должности	подпись	инициалы, фамилия

М.П.

Выписка из Единого государственного реестра недвижимости об объекте недвижимости
Описание местоположения земельного участка

Земельный участок			
(вид объекта недвижимости)			
Лист № _____	Раздела 3.2	Всего листов раздела 3.2 : _____	Всего разделов: _____
27.08.2021 № 99/2021/413512538			
Кадастровый номер:		50:15:0120101:1	

Сведения о характерных точках границы земельного участка				
Система координат				
Зона № _____				
Номер точки	Координаты		Описание закрепления на местности	Средняя квадратическая погрешность определения координат характерных точек границ земельного участка, м
	X	Y		
1	2	3	4	5
31	468371.75	2225208.73	данные отсутствуют	данные отсутствуют
32	468367.06	2225005.55	данные отсутствуют	данные отсутствуют
33	468366.11	2224964.02	данные отсутствуют	данные отсутствуют
34	468364.53	2224895.48	данные отсутствуют	данные отсутствуют
35	468360.37	2224682.97	данные отсутствуют	данные отсутствуют
36	468335.69	2223678.15	данные отсутствуют	данные отсутствуют
37	468353.65	2223677.91	данные отсутствуют	данные отсутствуют
38	468353.26	2223659.36	данные отсутствуют	данные отсутствуют
39	468335.25	2223659.69	данные отсутствуют	данные отсутствуют
40	468329.41	2223395.4	данные отсутствуют	данные отсутствуют
41	468324.65	2223263.78	данные отсутствуют	данные отсутствуют
42	468321.96	2223189.79	данные отсутствуют	данные отсутствуют
43	468318.22	2223044.47	данные отсутствуют	данные отсутствуют
44	468324.78	2222886.09	данные отсутствуют	данные отсутствуют
45	468324.43	2222805.18	данные отсутствуют	данные отсутствуют

Государственный регистратор		ФГИС ЕГРН
полное наименование должности	подпись	инициалы, фамилия

М.П.

Выписка из Единого государственного реестра недвижимости об объекте недвижимости
Описание местоположения земельного участка

Земельный участок			
(вид объекта недвижимости)			
Лист № ____	Раздела 3.2	Всего листов раздела 3.2 : ____	Всего разделов: ____
27.08.2021 № 99/2021/413512538			
Кадастровый номер:		50:15:0120101:1	

Сведения о характерных точках границы земельного участка				
Система координат				
Зона №				
Номер точки	Координаты		Описание закрепления на местности	Средняя квадратическая погрешность определения координат характерных точек границ земельного участка, м
	X	Y		
1	2	3	4	5
46	468332.73	2222804.52	данные отсутствуют	данные отсутствуют
47	468291.51	2222427.98	данные отсутствуют	данные отсутствуют
48	468291.54	2222389.61	данные отсутствуют	данные отсутствуют
49	468381.89	2222315.65	данные отсутствуют	данные отсутствуют
50	468393.54	2222794.27	данные отсутствуют	данные отсутствуют
51	468378.55	2222794.73	данные отсутствуют	данные отсутствуют
52	468385.64	2223187.63	данные отсутствуют	данные отсутствуют

Государственный регистратор		ФГИС ЕГРН
полное наименование должности	подпись	инициалы, фамилия

М.П.

Выписка из Единого государственного реестра недвижимости об объекте недвижимости
Сведения о частях земельного участка

Земельный участок			
<small>(вид объекта недвижимости)</small>			
Лист № ____	Раздела 4	Всего листов раздела 4 : ____	Всего разделов: ____
27.08.2021 № 99/2021/413512538			
Кадастровый номер:		50:15:0120101:1	


План (чертеж, схема) части земельного участка	Учетный номер части: 50:15:0120101:1/1
<small>50:15:0120101:1/1</small>	
Масштаб 1: данные отсутствуют	Условные обозначения:

Государственный регистратор		ФГИС ЕГРН
полное наименование должности	подпись	инициалы, фамилия

М.П.

Выписка из Единого государственного реестра недвижимости об объекте недвижимости
Сведения о частях земельного участка

Земельный участок			
(вид объекта недвижимости)			
Лист № ____	Раздела 4	Всего листов раздела 4 : ____	Всего разделов: ____
27.08.2021 № 99/2021/413512538			
Кадастровый номер:		50:15:0120101:1	


План (чертеж, схема) части земельного участка		Учетный номер части: 50:15:0120101:1/2	
			
Масштаб 1: данные отсутствуют	Условные обозначения:		

Государственный регистратор		ФГИС ЕГРН
полное наименование должности	подпись	инициалы, фамилия

М.П.

Выписка из Единого государственного реестра недвижимости об объекте недвижимости
Сведения о частях земельного участка

Земельный участок			
(вид объекта недвижимости)			
Лист № ____	Раздела 4	Всего листов раздела 4 : ____	Всего разделов: ____
27.08.2021 № 99/2021/413512538			
Кадастровый номер:		50:15:0120101:1	

План (чертеж, схема) части земельного участка		Учетный номер части: 50:15:0120101:1/3	
			
Масштаб 1: данные отсутствуют	Условные обозначения:		

Государственный регистратор		ФГИС ЕГРН
полное наименование должности	подпись	инициалы, фамилия

М.П.

Выписка из Единого государственного реестра недвижимости об объекте недвижимости
Сведения о частях земельного участка

Земельный участок			
(вид объекта недвижимости)			
Лист № ____	Раздела 4	Всего листов раздела 4 : ____	Всего разделов: ____
27.08.2021 № 99/2021/413512538			
Кадастровый номер:		50:15:0120101:1	

План (чертеж, схема) части земельного участка		Учетный номер части: 50:15:0120101:1/4	
			
Масштаб 1: данные отсутствуют	Условные обозначения:		

Государственный регистратор		ФГИС ЕГРН
полное наименование должности	подпись	инициалы, фамилия

М.П.

Выписка из Единого государственного реестра недвижимости об объекте недвижимости
Сведения о частях земельного участка

Земельный участок			
(вид объекта недвижимости)			
Лист № ____	Раздела 4	Всего листов раздела 4 : ____	Всего разделов: ____
27.08.2021 № 99/2021/413512538			
Кадастровый номер:		50:15:0120101:1	

План (чертеж, схема) части земельного участка		Учетный номер части: 50:15:0120101:1/5	
			
Масштаб 1: данные отсутствуют	Условные обозначения:		

Государственный регистратор		ФГИС ЕГРН
полное наименование должности	подпись	инициалы, фамилия

М.П.

Выписка из Единого государственного реестра недвижимости об объекте недвижимости
Сведения о частях земельного участка

Земельный участок			
(вид объекта недвижимости)			
Лист № ____	Раздела 4	Всего листов раздела 4 : ____	Всего разделов: ____
27.08.2021 № 99/2021/413512538			
Кадастровый номер:		50:15:0120101:1	

План (чертеж, схема) части земельного участка		Учетный номер части: 50:15:0120101:1/6	
1/0101:1/6		1	
Масштаб 1: данные отсутствуют		Условные обозначения:	

Государственный регистратор		ФГИС ЕГРН
полное наименование должности	подпись	инициалы, фамилия

М.П.

Выписка из Единого государственного реестра недвижимости об объекте недвижимости
Сведения о частях земельного участка

Земельный участок			
(вид объекта недвижимости)			
Лист № ____	Раздела 4	Всего листов раздела 4 : ____	Всего разделов: ____
27.08.2021 № 99/2021/413512538			
Кадастровый номер:		50:15:0120101:1	

План (чертеж, схема) части земельного участка		Учетный номер части: 50:15:0120101:1/7	
Масштаб 1: данные отсутствуют	Условные обозначения:		

Государственный регистратор		ФГИС ЕГРН
полное наименование должности	подпись	инициалы, фамилия

М.П.

Выписка из Единого государственного реестра недвижимости об объекте недвижимости
Сведения о частях земельного участка

Земельный участок			
<small>(вид объекта недвижимости)</small>			
Лист № ____	Раздела 4	Всего листов раздела 4 : ____	Всего разделов: ____
27.08.2021 № 99/2021/413512538			
Кадастровый номер:		50:15:0120101:1	

План (чертеж, схема) части земельного участка		Учетный номер части: 50:15:0120101:1/8	
			
Масштаб 1: данные отсутствуют	Условные обозначения:		

Государственный регистратор		ФГИС ЕГРН
полное наименование должности	подпись	инициалы, фамилия

М.П.

Выписка из Единого государственного реестра недвижимости об объекте недвижимости
Сведения о частях земельного участка

Земельный участок			
(вид объекта недвижимости)			
Лист № ____	Раздела 4	Всего листов раздела 4 : ____	Всего разделов: ____
27.08.2021 № 99/2021/413512538			
Кадастровый номер:		50:15:0120101:1	

План (чертеж, схема) части земельного участка		Учетный номер части: 50:15:0120101:1/9	
			
Масштаб 1: данные отсутствуют	Условные обозначения:		

Государственный регистратор		ФГИС ЕГРН
полное наименование должности	подпись	инициалы, фамилия

М.П.

Выписка из Единого государственного реестра недвижимости об объекте недвижимости
Сведения о частях земельного участка

Земельный участок			
(вид объекта недвижимости)			
Лист № ____	Раздела 4	Всего листов раздела 4 : ____	Всего разделов: ____
27.08.2021 № 99/2021/413512538			
Кадастровый номер:		50:15:0120101:1	


План (чертеж, схема) части земельного участка		Учетный номер части: 50:15:0120101:1/10	
			
Масштаб 1: данные отсутствуют	Условные обозначения:		

Государственный регистратор		ФГИС ЕГРН
полное наименование должности	подпись	инициалы, фамилия

М.П.

Выписка из Единого государственного реестра недвижимости об объекте недвижимости
Сведения о частях земельного участка

Земельный участок			
(вид объекта недвижимости)			
Лист № ____ Раздела 4	Всего листов раздела 4 : ____	Всего разделов: ____	Всего листов выписки: ____
27.08.2021 № 99/2021/413512538			
Кадастровый номер:		50:15:0120101:1	


План (чертеж, схема) части земельного участка		Учетный номер части: 50:15:0120101:1/11	
			
Масштаб 1: данные отсутствуют	Условные обозначения:		

Государственный регистратор		ФГИС ЕГРН
полное наименование должности	подпись	инициалы, фамилия

М.П.

Выписка из Единого государственного реестра недвижимости об объекте недвижимости
Сведения о частях земельного участка

Земельный участок			
(вид объекта недвижимости)			
Лист № ____	Раздела 4	Всего листов раздела 4 : ____	Всего разделов: ____
27.08.2021 № 99/2021/413512538			
Кадастровый номер:		50:15:0120101:1	


План (чертеж, схема) части земельного участка		Учетный номер части: 50:15:0120101:1/12	
			
Масштаб 1: данные отсутствуют	Условные обозначения:		

Государственный регистратор		ФГИС ЕГРН
полное наименование должности	подпись	инициалы, фамилия

М.П.

Выписка из Единого государственного реестра недвижимости об объекте недвижимости
Сведения о частях земельного участка

Земельный участок			
(вид объекта недвижимости)			
Лист № ____	Раздела 4	Всего листов раздела 4 : ____	Всего разделов: ____
27.08.2021 № 99/2021/413512538			
Кадастровый номер:		50:15:0120101:1	

План (чертеж, схема) части земельного участка		Учетный номер части: 50:15:0120101:1/13	
			
Масштаб 1: данные отсутствуют	Условные обозначения:		

Государственный регистратор		ФГИС ЕГРН
полное наименование должности	подпись	инициалы, фамилия

М.П.

Выписка из Единого государственного реестра недвижимости об объекте недвижимости
Сведения о частях земельного участка

Земельный участок			
(вид объекта недвижимости)			
Лист № ____ Раздела 4.1	Всего листов раздела 4.1 : ____	Всего разделов: ____	Всего листов выписки: ____
27.08.2021 № 99/2021/413512538			
Кадастровый номер:		50:15:0120101:1	

Учетный номер части	Площадь (м ²)	Содержание ограничения в использовании или ограничения права на объект недвижимости или обременения объекта недвижимости
1	2	3
1	1049.21	
2	1033.46	
3	107.66	
4	16.09	
5	3515	Ограничения прав на земельный участок, предусмотренные статьями 56, 56.1 Земельного кодекса Российской Федерации, Свидетельство о государственной регистрации права № 0221691 от 13.10.2005, срок действия: 24.04.2015
6	441	Ограничения прав на земельный участок, предусмотренные статьями 56, 56.1 Земельного кодекса Российской Федерации, Постановление Правительства Российской Федерации "Об утверждении формы карты (плана) объекта землеустройства и требований к ее составлению" № 621 № 621 от 30.07.2009, срок действия: 17.12.2015
7	1797	Ограничения прав на земельный участок, предусмотренные статьями 56, 56.1 Земельного кодекса Российской Федерации, Постановление Правительства РФ "Об установлении запретных и иных зон с особыми условиями использования земель для обеспечения функционирования военных объектов Вооруженных Сил РФ" № 405 от 05.05.2014, срок действия: 14.03.2016
8	2060	Ограничения прав на земельный участок, предусмотренные статьями 56, 56.1 Земельного кодекса Российской Федерации, Постановление Правительства Российской Федерации №160 от 24.02.2009 "О порядке установления охранных зон объектов электросетевого хозяйства и особых условий использования земельных участков, расположенных в границах таких зон" (вместе с "Правилами установления № 160 от 24.02.2009, срок действия: 05.07.2016
9	3515	Ограничения прав на земельный участок, предусмотренные статьями 56, 56.1 Земельного кодекса Российской Федерации, Свидетельство о государственной регистрации права № 0221691 от 13.10.2005, срок действия: 18.03.2015
10	154	Ограничения прав на земельный участок, предусмотренные статьями 56, 56.1 Земельного кодекса Российской Федерации, Доверенность № 138 от 28.11.2016, срок действия: 25.04.2017
11	163	Ограничения прав на земельный участок, предусмотренные статьями 56, 56.1 Земельного кодекса Российской Федерации, Доверенность № 138 от 28.11.2016, срок действия: 01.07.2017
12	259	Ограничения прав на земельный участок, предусмотренные статьями 56, 56.1 Земельного кодекса Российской Федерации, Доверенность № 157 от 19.03.2018, срок действия: 03.05.2018
13	3515	Ограничения прав на земельный участок, предусмотренные статьями 56, 56.1 Земельного кодекса Российской Федерации, ZoneToGKN_e96020f7-96a8-4390-8a91-c06b74964e06.zip № PVD-0145/2020-13202-1 от 14.10.2020, срок действия: 19.10.2020

Государственный регистратор		ФГИС ЕГРН
полное наименование должности	подпись	инициалы, фамилия

М.П.

Выписка из Единого государственного реестра недвижимости об объекте недвижимости
Сведения о частях земельного участка

Земельный участок				
<small>(вид объекта недвижимости)</small>				
Лист № ____ Раздела 4.2		Всего листов раздела 4.2 : ____		Всего разделов: ____
27.08.2021 № 99/2021/413512538				
Кадастровый номер:			50:15:0120101:1	
Сведения о характерных точках границы части (частей) земельного участка				
Учетный номер части: 1				
Система координат: МСК-73				
Зона №				
Номер точки	Координаты, м		Описание закрепления на местности	Средняя квадратическая погрешность определения координат характерных точек границы части земельного участка, м
	X	Y		
1	2	3	4	5
53	468373.84	2223612.52	данные отсутствуют	данные отсутствуют
53	468373.84	2223612.52	данные отсутствуют	данные отсутствуют
54	468374.54	2223642.48	данные отсутствуют	данные отсутствуют
55	468370.54	2223642.52	данные отсутствуют	данные отсутствуют
56	468364.54	2223379.52	данные отсутствуют	данные отсутствуют
57	468368.48	2223379.36	данные отсутствуют	данные отсутствуют
58	468373.52	2223596.43	данные отсутствуют	данные отсутствуют
Государственный регистратор			ФГИС ЕГРН	
полное наименование должности			подпись	
			инициалы, фамилия	

М.П.

Выписка из Единого государственного реестра недвижимости об объекте недвижимости
Сведения о частях земельного участка

Земельный участок				
<small>(вид объекта недвижимости)</small>				
Лист № ____ Раздела 4.2		Всего листов раздела 4.2 : ____		Всего разделов: ____
27.08.2021 № 99/2021/413512538				
Кадастровый номер:			50:15:0120101:1	
Сведения о характерных точках границы части (частей) земельного участка				
Учетный номер части: 2				
Система координат: МСК-73				
Зона №				
Номер точки	Координаты, м		Описание закрепления на местности	Средняя квадратическая погрешность определения координат характерных точек границы части земельного участка, м
	X	Y		
1	2	3	4	5
59	468362.26	2223643.62	данные отсутствуют	данные отсутствуют
59	468362.26	2223643.62	данные отсутствуют	данные отсутствуют
60	468358.32	2223643.8	данные отсутствуют	данные отсутствуют
61	468352.08	2223378.76	данные отсутствуют	данные отсутствуют
62	468355.94	2223378.7	данные отсутствуют	данные отсутствуют
Государственный регистратор			ФГИС ЕГРН	
полное наименование должности			подпись	
			инициалы, фамилия	

М.П.

Выписка из Единого государственного реестра недвижимости об объекте недвижимости
Сведения о частях земельного участка

Земельный участок				
<small>(вид объекта недвижимости)</small>				
Лист № ____	Раздела 4.2	Всего листов раздела 4.2 : ____	Всего разделов: ____	Всего листов выписки: ____
27.08.2021 № 99/2021/413512538				
Кадастровый номер:			50:15:0120101:1	
Сведения о характерных точках границы части (частей) земельного участка				
Учетный номер части: 3				
Система координат: МСК-73				
Зона №				
Номер точки	Координаты, м		Описание закрепления на местности	Средняя квадратическая погрешность определения координат характерных точек границы части земельного участка, м
	X	Y		
1	2	3	4	5
53	468373.84	2223612.52	данные отсутствуют	данные отсутствуют
53	468373.84	2223612.52	данные отсутствуют	данные отсутствуют
58	468373.52	2223596.43	данные отсутствуют	данные отсутствуют
63	468380.21	2223596.29	данные отсутствуют	данные отсутствуют
64	468380.52	2223612.38	данные отсутствуют	данные отсутствуют
Государственный регистратор				ФГИС ЕГРН
полное наименование должности		подпись		инициалы, фамилия

М.П.

Выписка из Единого государственного реестра недвижимости об объекте недвижимости
Сведения о частях земельного участка

Земельный участок				
<small>(вид объекта недвижимости)</small>				
Лист № ____ Раздела 4.2		Всего листов раздела 4.2 : ____		Всего разделов: ____
27.08.2021 № 99/2021/413512538				
Кадастровый номер:			50:15:0120101:1	
Сведения о характерных точках границы части (частей) земельного участка				
Учетный номер части: 4				
Система координат: МСК-73				
Зона №				
Номер точки	Координаты, м		Описание закрепления на местности	Средняя квадратическая погрешность определения координат характерных точек границы части земельного участка, м
	X	Y		
1	2	3	4	5
65	468377.74	2223679.91	данные отсутствуют	данные отсутствуют
65	468377.74	2223679.91	данные отсутствуют	данные отсутствуют
66	468377.64	2223675.93	данные отсутствуют	данные отсутствуют
67	468381.68	2223675.82	данные отсутствуют	данные отсутствуют
68	468381.79	2223679.8	данные отсутствуют	данные отсутствуют
Государственный регистратор			ФГИС ЕГРН	
полное наименование должности			подпись	
			инициалы, фамилия	

М.П.

Выписка из Единого государственного реестра недвижимости об объекте недвижимости
Сведения о частях земельного участка

Земельный участок				
<small>(вид объекта недвижимости)</small>				
Лист № ____	Раздела 4.2	Всего листов раздела 4.2 : ____	Всего разделов: ____	Всего листов выписки: ____
27.08.2021 № 99/2021/413512538				
Кадастровый номер:			50:15:0120101:1	
Сведения о характерных точках границы части (частей) земельного участка				
Учетный номер части: 5				
Система координат: МСК-73				
Зона №				
Номер точки	Координаты, м		Описание закрепления на местности	Средняя квадратическая погрешность определения координат характерных точек границы части земельного участка, м
	X	Y		
1	2	3	4	5
69	468410.05	2226219.7	данные отсутствуют	данные отсутствуют
69	468410.05	2226219.7	данные отсутствуют	данные отсутствуют
70	468447.12	2226221.56	данные отсутствуют	данные отсутствуют
71	468460.04	2226220.11	данные отсутствуют	данные отсутствуют
72	468461.46	2226275.12	данные отсутствуют	данные отсутствуют
73	468449.84	2226275.99	данные отсутствуют	данные отсутствуют
74	468428.74	2226274.76	данные отсутствуют	данные отсутствуют
75	468396.77	2226273.22	данные отсутствуют	данные отсутствуют
76	468395.32	2226218.83	данные отсутствуют	данные отсутствуют
Государственный регистратор				ФГИС ЕГРН
полное наименование должности		подпись		инициалы, фамилия

М.П.

Выписка из Единого государственного реестра недвижимости об объекте недвижимости
Сведения о частях земельного участка

Земельный участок				
<small>(вид объекта недвижимости)</small>				
Лист № ____	Раздела 4.2	Всего листов раздела 4.2 : ____	Всего разделов: ____	Всего листов выписки: ____
27.08.2021 № 99/2021/413512538				
Кадастровый номер:			50:15:0120101:1	
Сведения о характерных точках границы части (частей) земельного участка				
Учетный номер части: 6				
Система координат: МСК-73				
Зона №				
Номер точки	Координаты, м		Описание закрепления на местности	Средняя квадратическая погрешность определения координат характерных точек границы части земельного участка, м
	X	Y		
1	2	3	4	5
77	468411.96	2224957.74	данные отсутствуют	данные отсутствуют
77	468411.96	2224957.74	данные отсутствуют	данные отсутствуют
78	468374.25	2224959.51	данные отсутствуют	данные отсутствуют
79	468365.98	2224958.15	данные отсутствуют	данные отсутствуют
80	468365.88	2224954.09	данные отсутствуют	данные отсутствуют
81	468374.49	2224955.5	данные отсутствуют	данные отсутствуют
82	468411.87	2224953.74	данные отсутствуют	данные отсутствуют
83	468338.25	2223382.55	данные отсутствуют	данные отсутствуют
83	468338.25	2223382.55	данные отсутствуют	данные отсутствуют
84	468360.68	2223383.73	данные отсутствуют	данные отсутствуют
85	468392.36	2223385.21	данные отсутствуют	данные отсутствуют
86	468392.49	2223389.22	данные отсутствуют	данные отсутствуют
87	468360.48	2223387.72	данные отсутствуют	данные отсутствуют
88	468337.48	2223386.52	данные отсутствуют	данные отсутствуют
89	468328.99	2223383.65	данные отсутствуют	данные отсутствуют
90	468328.84	2223379.37	данные отсутствуют	данные отсутствуют
Государственный регистратор			ФГИС ЕГРН	
полное наименование должности			подпись	
			инициалы, фамилия	

М.П.

Выписка из Единого государственного реестра недвижимости об объекте недвижимости
Сведения о частях земельного участка

Земельный участок				
<small>(вид объекта недвижимости)</small>				
Лист № ____	Раздела 4.2	Всего листов раздела 4.2 : ____	Всего разделов: ____	Всего листов выписки: ____
27.08.2021 № 99/2021/413512538				
Кадастровый номер:			50:15:0120101:1	
Сведения о характерных точках границы части (частей) земельного участка				
Учетный номер части: 7				
Система координат: МСК-73				
Зона №				
Номер точки	Координаты, м		Описание закрепления на местности	Средняя квадратическая погрешность определения координат характерных точек границы части земельного участка, м
	X	Y		
1	2	3	4	5
16	468464.5	2226392.86	данные отсутствуют	данные отсутствуют
16	468464.5	2226392.86	данные отсутствуют	данные отсутствуют
17	468464.69	2226634.36	данные отсутствуют	данные отсутствуют
18	468463.78	2226692.06	данные отсутствуют	данные отсутствуют
91	468463.01	2226723.58	данные отсутствуют	данные отсутствуют
92	468462.27	2226723.61	данные отсутствуют	данные отсутствуют
93	468457.52	2226122.36	данные отсутствуют	данные отсутствуют
Государственный регистратор			ФГИС ЕГРН	
полное наименование должности			подпись	
			инициалы, фамилия	

М.П.

Выписка из Единого государственного реестра недвижимости об объекте недвижимости
Сведения о частях земельного участка

Земельный участок				
<small>(вид объекта недвижимости)</small>				
Лист № ____	Раздела 4.2	Всего листов раздела 4.2 : ____	Всего разделов: ____	Всего листов выписки: ____
27.08.2021 № 99/2021/413512538				
Кадастровый номер:			50:15:0120101:1	
Сведения о характерных точках границы части (частей) земельного участка				
Учетный номер части: 8				
Система координат: МСК-73				
Зона №				
Номер точки	Координаты, м		Описание закрепления на местности	Средняя квадратическая погрешность определения координат характерных точек границы части земельного участка, м
	X	Y		
1	2	3	4	5
94	468313.72	2222621.55	данные отсутствуют	данные отсутствуют
94	468313.72	2222621.55	данные отсутствуют	данные отсутствуют
95	468315.89	2222630.23	данные отсутствуют	данные отсутствуют
96	468316.86	2222633.77	данные отсутствуют	данные отсутствуют
97	468317.14	2222634.24	данные отсутствуют	данные отсутствуют
98	468317.39	2222634.49	данные отсутствуют	данные отсутствуют
99	468325.39	2222637.63	данные отсутствуют	данные отсутствуют
100	468326.42	2222637.78	данные отсутствуют	данные отсутствуют
101	468327.47	2222637.76	данные отсутствуют	данные отсутствуют
102	468333.79	2222636.54	данные отсутствуют	данные отсутствуют
103	468347.44	2222636.13	данные отсутствуют	данные отсутствуют
104	468353.97	2222636.53	данные отсутствуют	данные отсутствуют
105	468359.86	2222638.51	данные отсутствуют	данные отсутствуют
106	468362.84	2222640.34	данные отсутствуют	данные отсутствуют
107	468363.12	2222640.39	данные отсутствуют	данные отсутствуют
108	468367.99	2222640.56	данные отсутствуют	данные отсутствуют
Государственный регистратор			ФГИС ЕГРН	
полное наименование должности			подпись	
			инициалы, фамилия	

М.П.

Выписка из Единого государственного реестра недвижимости об объекте недвижимости
Сведения о частях земельного участка

Земельный участок			
<small>(вид объекта недвижимости)</small>			
Лист №	Раздела 4.2	Всего листов раздела 4.2 :	Всего разделов: _____
		27.08.2021 № 99/2021/413512538	Всего листов выписки: _____
Кадастровый номер:		50:15:0120101:1	

Номер точки	Координаты, м		Описание закрепления на местности	Средняя квадратическая погрешность определения координат характерных точек границы части земельного участка, м
	X	Y		
1	2	3	4	5
109	468369.26	2222640.9	данные отсутствуют	данные отсутствуют
110	468374.41	2222643.39	данные отсутствуют	данные отсутствуют
111	468377.93	2222643.56	данные отсутствуют	данные отсутствуют
112	468378.35	2222643.57	данные отсутствуют	данные отсутствуют
113	468378.6	2222643.53	данные отсутствуют	данные отсутствуют
114	468380.47	2222641.29	данные отсутствуют	данные отсутствуют
115	468381.12	2222640.88	данные отсутствуют	данные отсутствуют
116	468381.93	2222640.81	данные отсутствуют	данные отсутствуют
117	468382.65	2222641.1	данные отсутствуют	данные отсутствуют
118	468383.21	2222641.75	данные отсутствуют	данные отсутствуют
119	468384.24	2222647.17	данные отсутствуют	данные отсутствуют
120	468384.06	2222649.88	данные отсутствуют	данные отсутствуют
121	468390.02	2222649.71	данные отсутствуют	данные отсутствуют
122	468392.8	2222763.88	данные отсутствуют	данные отсутствуют
123	468384.94	2222762.44	данные отсутствуют	данные отсутствуют
124	468382.27	2222761.63	данные отсутствуют	данные отсутствуют
125	468380.2	2222760.32	данные отсутствуют	данные отсутствуют
Государственный регистратор				ФГИС ЕГРН
полное наименование должности			подпись	инициалы, фамилия

М.П.

Выписка из Единого государственного реестра недвижимости об объекте недвижимости
Сведения о частях земельного участка

Земельный участок			
<small>(вид объекта недвижимости)</small>			
Лист №	Раздела 4.2	Всего листов раздела 4.2 :	Всего разделов: _____
		27.08.2021 № 99/2021/413512538	Всего листов выписки: _____
Кадастровый номер:		50:15:0120101:1	

Номер точки	Координаты, м		Описание закрепления на местности	Средняя квадратическая погрешность определения координат характерных точек границы части земельного участка, м
	X	Y		
1	2	3	4	5
126	468378.55	2222758.63	данные отсутствуют	данные отсутствуют
127	468377.23	2222756.78	данные отсутствуют	данные отсутствуют
128	468376.28	2222754.56	данные отсутствуют	данные отсутствуют
129	468375.9	2222751.8	данные отсутствуют	данные отсутствуют
130	468374.99	2222715.48	данные отсутствуют	данные отсутствуют
131	468373.85	2222683.95	данные отсутствуют	данные отсутствуют
132	468372.42	2222650.33	данные отсутствуют	данные отсутствуют
133	468382.06	2222649.92	данные отсутствуют	данные отсутствуют
134	468382.22	2222647.29	данные отсутствуют	данные отсутствуют
135	468381.46	2222643.23	данные отсутствуют	данные отсутствуют
136	468379.96	2222645.03	данные отсутствуют	данные отсутствуют
137	468379.28	2222645.45	данные отсутствуют	данные отсутствуют
138	468378.47	2222645.57	данные отсутствуют	данные отсутствуют
139	468377.88	2222645.56	данные отсутствуют	данные отсутствуют
140	468374.02	2222645.37	данные отсутствуют	данные отсутствуют
141	468373.78	2222645.31	данные отсутствуют	данные отсутствуют
142	468368.56	2222642.78	данные отсутствуют	данные отсутствуют
Государственный регистратор				ФГИС ЕГРН
полное наименование должности			подпись	инициалы, фамилия

М.П.

Выписка из Единого государственного реестра недвижимости об объекте недвижимости
Сведения о частях земельного участка

Земельный участок			
(вид объекта недвижимости)			
Лист №	Раздела 4.2	Всего листов раздела 4.2 :	Всего разделов: _____
		27.08.2021 № 99/2021/413512538	
Кадастровый номер:		50:15:0120101:1	

Номер точки	Координаты, м		Описание закрепления на местности	Средняя квадратическая погрешность определения координат характерных точек границы части земельного участка, м
	X	Y		
1	2	3	4	5
143	468367.69	2222642.55	данные отсутствуют	данные отсутствуют
144	468362.98	2222642.38	данные отсутствуют	данные отсутствуют
145	468362.11	2222642.24	данные отсутствуют	данные отсутствуют
146	468359	2222640.33	данные отсутствуют	данные отсутствуют
147	468353.59	2222638.51	данные отсутствуют	данные отсутствуют
148	468347.45	2222638.12	данные отсутствуют	данные отсутствуют
149	468334.01	2222638.54	данные отсутствуют	данные отсутствуют
150	468327.67	2222639.76	данные отсутствуют	данные отсутствуют
151	468326.3	2222639.78	данные отсутствуют	данные отсутствуют
152	468324.88	2222639.58	данные отсутствуют	данные отсутствуют
153	468316.27	2222636.2	данные отсутствуют	данные отсутствуют
154	468315.55	2222635.47	данные отсутствуют	данные отсутствуют
155	468315.01	2222634.56	данные отсутствуют	данные отсутствуют
156	468313.96	2222630.75	данные отсутствуют	данные отсутствуют
157	468313.51	2222628.96	данные отсутствуют	данные отсутствуют
158	468312.37	2222618.57	данные отсутствуют	данные отсутствуют

Государственный регистратор		ФГИС ЕГРН
полное наименование должности	подпись	инициалы, фамилия

М.П.

Выписка из Единого государственного реестра недвижимости об объекте недвижимости
Сведения о частях земельного участка

Земельный участок				
<small>(вид объекта недвижимости)</small>				
Лист № ____	Раздела 4.2	Всего листов раздела 4.2 : ____	Всего разделов: ____	Всего листов выписки: ____
27.08.2021 № 99/2021/413512538				
Кадастровый номер:			50:15:0120101:1	
Сведения о характерных точках границы части (частей) земельного участка				
Учетный номер части: 9				
Система координат: МСК-73				
Зона №				
Номер точки	Координаты, м		Описание закрепления на местности	Средняя квадратическая погрешность определения координат характерных точек границы части земельного участка, м
	X	Y		
1	2	3	4	5
69	468410.05	2226219.7	данные отсутствуют	данные отсутствуют
69	468410.05	2226219.7	данные отсутствуют	данные отсутствуют
70	468447.12	2226221.56	данные отсутствуют	данные отсутствуют
71	468460.04	2226220.11	данные отсутствуют	данные отсутствуют
72	468461.46	2226275.12	данные отсутствуют	данные отсутствуют
73	468449.84	2226275.99	данные отсутствуют	данные отсутствуют
74	468428.74	2226274.76	данные отсутствуют	данные отсутствуют
75	468396.77	2226273.22	данные отсутствуют	данные отсутствуют
76	468395.32	2226218.83	данные отсутствуют	данные отсутствуют
Государственный регистратор				ФГИС ЕГРН
полное наименование должности		подпись		инициалы, фамилия

М.П.

Выписка из Единого государственного реестра недвижимости об объекте недвижимости
Сведения о частях земельного участка

Земельный участок				
<small>(вид объекта недвижимости)</small>				
Лист № ____	Раздела 4.2	Всего листов раздела 4.2 : ____	Всего разделов: ____	Всего листов выписки: ____
27.08.2021 № 99/2021/413512538				
Кадастровый номер:			50:15:0120101:1	
Сведения о характерных точках границы части (частей) земельного участка				
Учетный номер части: 10				
Система координат: МСК-73				
Зона №				
Номер точки	Координаты, м		Описание закрепления на местности	Средняя квадратическая погрешность определения координат характерных точек границы части земельного участка, м
	X	Y		
1	2	3	4	5
159	468382.92	2222357.86	данные отсутствуют	данные отсутствуют
159	468382.92	2222357.86	данные отсутствуют	данные отсутствуют
160	468374.14	2222364.51	данные отсутствуют	данные отсутствуют
161	468368.63	2222366.25	данные отсутствуют	данные отсутствуют
162	468320.17	2222374.44	данные отсутствуют	данные отсутствуют
163	468307.83	2222376.28	данные отсутствуют	данные отсутствуют
164	468310.84	2222373.81	данные отсутствуют	данные отсутствуют
165	468319.86	2222372.47	данные отсутствуют	данные отсутствуют
166	468368.15	2222364.3	данные отсутствуют	данные отсутствуют
167	468373.21	2222362.7	данные отсутствуют	данные отсутствуют
168	468382.86	2222355.4	данные отсутствуют	данные отсутствуют
Государственный регистратор				ФГИС ЕГРН
полное наименование должности		подпись		инициалы, фамилия

М.П.

Выписка из Единого государственного реестра недвижимости об объекте недвижимости
Сведения о частях земельного участка

Земельный участок				
<small>(вид объекта недвижимости)</small>				
Лист № ____ Раздела 4.2		Всего листов раздела 4.2 : ____		Всего разделов: ____
27.08.2021 № 99/2021/413512538				
Кадастровый номер:			50:15:0120101:1	
Сведения о характерных точках границы части (частей) земельного участка				
Учетный номер части: 11				
Система координат: МСК-73				
Зона №				
Номер точки	Координаты, м		Описание закрепления на местности	Средняя квадратическая погрешность определения координат характерных точек границы части земельного участка, м
	X	Y		
1	2	3	4	5
169	468383.01	2222361.56	данные отсутствуют	данные отсутствуют
169	468383.01	2222361.56	данные отсутствуют	данные отсутствуют
170	468375.54	2222367.21	данные отсутствуют	данные отсутствуют
171	468369.33	2222369.17	данные отсутствуют	данные отсутствуют
172	468320.56	2222377.42	данные отсутствуют	данные отсутствуют
173	468303.42	2222379.88	данные отсутствуют	данные отсутствуют
174	468306.43	2222377.42	данные отсутствуют	данные отсутствуют
175	468320.25	2222375.44	данные отсутствуют	данные отсутствуют
176	468368.87	2222367.22	данные отсутствуют	данные отсутствуют
177	468374.61	2222365.41	данные отсутствуют	данные отсутствуют
178	468382.95	2222359.1	данные отсутствуют	данные отсутствуют
Государственный регистратор			ФГИС ЕГРН	
полное наименование должности			подпись	
			инициалы, фамилия	

М.П.

Выписка из Единого государственного реестра недвижимости об объекте недвижимости
Сведения о частях земельного участка

Земельный участок				
<small>(вид объекта недвижимости)</small>				
Лист № ____	Раздела 4.2	Всего листов раздела 4.2 : ____	Всего разделов: ____	Всего листов выписки: ____
27.08.2021 № 99/2021/413512538				
Кадастровый номер:			50:15:0120101:1	
Сведения о характерных точках границы части (частей) земельного участка				
Учетный номер части: 12				
Система координат: МСК-73				
Зона №				
Номер точки	Координаты, м		Описание закрепления на местности	Средняя квадратическая погрешность определения координат характерных точек границы части земельного участка, м
	X	Y		
1	2	3	4	5
179	468461.38	2226272.06	данные отсутствуют	данные отсутствуют
179	468461.38	2226272.06	данные отсутствуют	данные отсутствуют
180	468461.35	2226272.06	данные отсутствуют	данные отсутствуют
181	468404.7	2226272.65	данные отсутствуют	данные отсутствуют
182	468396.77	2226273.33	данные отсутствуют	данные отсутствуют
183	468396.67	2226269.33	данные отсутствуют	данные отсутствуют
184	468404.5	2226268.65	данные отсутствуют	данные отсутствуют
185	468461.28	2226268.06	данные отсутствуют	данные отсутствуют
Государственный регистратор			ФГИС ЕГРН	
полное наименование должности			подпись	
			инициалы, фамилия	

М.П.

Выписка из Единого государственного реестра недвижимости об объекте недвижимости
Сведения о частях земельного участка

Земельный участок				
<small>(вид объекта недвижимости)</small>				
Лист № ____ Раздела 4.2		Всего листов раздела 4.2 : ____		Всего разделов: ____
27.08.2021 № 99/2021/413512538				
Кадастровый номер:			50:15:0120101:1	
Сведения о характерных точках границы части (частей) земельного участка				
Учетный номер части: 13				
Система координат: МСК-73				
Зона №				
Номер точки	Координаты, м		Описание закрепления на местности	Средняя квадратическая погрешность определения координат характерных точек границы части земельного участка, м
	X	Y		
1	2	3	4	5
69	468410.05	2226219.7	данные отсутствуют	данные отсутствуют
70	468447.12	2226221.56	данные отсутствуют	данные отсутствуют
71	468460.04	2226220.11	данные отсутствуют	данные отсутствуют
71	468460.04	2226220.11	данные отсутствуют	данные отсутствуют
73	468449.84	2226275.99	данные отсутствуют	данные отсутствуют
74	468428.74	2226274.76	данные отсутствуют	данные отсутствуют
186	468461.46	2226275.11	данные отсутствуют	данные отсутствуют
187	468396.77	2226273.23	данные отсутствуют	данные отсутствуют
188	468395.33	2226218.83	данные отсутствуют	данные отсутствуют
Государственный регистратор			ФГИС ЕГРН	
полное наименование должности			подпись	
			инициалы, фамилия	

М.П.

Филиал федерального государственного бюджетного учреждения "Федеральная кадастровая палата Росреестра" по Московской области

(полное наименование органа регистрации прав)

Раздел 1

КАДАСТРОВЫЙ ПЛАН ТЕРРИТОРИИ

На основании запроса от _____, поступившего на рассмотрение _____, сообщаем, что согласно записям Единого государственного реестра недвижимости:

Лист № 1	раздела 1	Всего листов раздела 1: 1	Всего разделов: 8	Всего листов: 725
« 10 » августа 2021 г. № КУВИ/002/2021-103161283				
Номер кадастрового квартала: 50:15:0120101			Площадь кадастрового квартала: 28.9 Га	

Общие сведения об объектах недвижимости в кадастровом квартале

Номер п/п	Кадастровый номер объекта недвижимости	Вид объекта недвижимости	Адрес	Площадь или основная характеристика	Категория земель	Виды разрешенного использования	Назначение (проектируемое назначение)	Кадастровая стоимость (руб)
1	2	3	4	5	6	7	8	9
1	50:15:0120101:1	Земельный участок	обл. Московская, р-н Балашихинский	284500	Земли промышленности, энергетики, транспорта, связи, радиовещания, телевидения, информатики, земли для обеспечения космической деятельности, земли обороны, безопасности и земли иного специального назначения	Под объекты транспорта Железнодорожного	—	257298955

полное наименование должности

МП

подпись

/ /

инициалы, фамилия

КАДАСТРОВЫЙ ПЛАН ТЕРРИТОРИИ

Лист № 1	раздела 8	Всего листов раздела 8: 3	Всего разделов: 8	Всего листов: 725
« 10 » августа 2021 г. № КУВИ-002/2021-103161283				
Номер кадастрового квартала: 50:15:0120101				

Описание местоположения границ земельных участков

Сведения о характерных точках границ земельных участков:					
Кадастровый номер земельного участка	Номера точек	Координаты		Описание закрепления на местности	Средняя квадратическая погрешность определения координат характерных точек границ земельного участка, м
		X	Y		
1	2	3	4	5	6
50:15:0120101:1	1	468388.41	2223261.73	_____	1.5
50:15:0120101:1	2	468385.64	2223187.63	_____	1.5
50:15:0120101:1	3	468378.55	2222794.73	_____	1.5
50:15:0120101:1	4	468393.54	2222794.27	_____	1.5
50:15:0120101:1	5	468381.89	2222315.65	_____	1.5
50:15:0120101:1	6	468291.54	2222389.61	_____	1.5
50:15:0120101:1	7	468291.51	2222427.98	_____	1.5
50:15:0120101:1	8	468332.73	2222804.52	_____	1.5
50:15:0120101:1	9	468324.43	2222805.18	_____	1.5
50:15:0120101:1	10	468324.78	2222886.09	_____	1.5
50:15:0120101:1	11	468318.22	2223044.47	_____	1.5
50:15:0120101:1	12	468321.96	2223189.79	_____	1.5
50:15:0120101:1	13	468324.65	2223263.78	_____	1.5
50:15:0120101:1	14	468329.41	2223395.4	_____	1.5
50:15:0120101:1	15	468335.25	2223659.69	_____	1.5
50:15:0120101:1	16	468353.26	2223659.36	_____	1.5
50:15:0120101:1	17	468353.65	2223677.91	_____	1.5
50:15:0120101:1	18	468335.69	2223678.15	_____	1.5
50:15:0120101:1	19	468360.37	2224682.97	_____	1.5
50:15:0120101:1	20	468364.53	2224895.48	_____	1.5

полное наименование должности

МП

подпись

/ /

инициалы, фамилия

КАДАСТРОВЫЙ ПЛАН ТЕРРИТОРИИ

Лист № 2	раздела 8	Всего листов раздела 8: 3	Всего разделов: 8	Всего листов: 725
« 10 » августа 2021 г. № КУВИ-002/2021-103161283				
Номер кадастрового квартала: 50:15:0120101				

Сведения о характерных точках границ земельных участков:

Кадастровый номер земельного участка	Номера точек	Координаты		Описание закрепления на местности	Средняя квадратическая погрешность определения координат характерных точек границ земельного участка, м
		X	Y		
1	2	3	4	5	6
50:15:0120101:1	21	468366.11	2224964.02	_____	1.5
50:15:0120101:1	22	468367.06	2225005.55	_____	1.5
50:15:0120101:1	23	468371.75	2225208.73	_____	1.5
50:15:0120101:1	24	468378.33	2225494	_____	1.5
50:15:0120101:1	25	468385.4	2225808.8	_____	1.5
50:15:0120101:1	26	468392.33	2226106.09	_____	1.5
50:15:0120101:1	27	468399.98	2226394.01	_____	1.5
50:15:0120101:1	28	468407.03	2226693.87	_____	1.5
50:15:0120101:1	29	468393.2	2226920.34	_____	1.5
50:15:0120101:1	30	468417.23	2226926.27	_____	1.5
50:15:0120101:1	31	468414.97	2226949.35	_____	1.5
50:15:0120101:1	32	468441.94	2226952.3	_____	1.5
50:15:0120101:1	33	468442.54	2226930.09	_____	1.5
50:15:0120101:1	34	468471.73	2226934.56	_____	1.5
50:15:0120101:1	35	468459.7	2226858.67	_____	1.5
50:15:0120101:1	36	468463.78	2226692.06	_____	1.5
50:15:0120101:1	37	468464.69	2226634.36	_____	1.5
50:15:0120101:1	38	468464.5	2226392.86	_____	1.5
50:15:0120101:1	39	468449.4	2225807.63	_____	1.5
50:15:0120101:1	40	468442.89	2225493.24	_____	1.5

полное наименование должности

МП

подпись

//

инициалы, фамилия

КАДАСТРОВЫЙ ПЛАН ТЕРРИТОРИИ

Лист № 3	раздела 8	Всего листов раздела 8: 3	Всего разделов: 8	Всего листов: 725
« 10 » августа 2021 г. № КУВИ-002/2021-103161283				
Номер кадастрового квартала: 50:15:0120101				

Сведения о характерных точках границ земельных участков:

Кадастровый номер земельного участка	Номера точек	Координаты		Описание закрепления на местности	Средняя квадратическая погрешность определения координат характерных точек границ земельного участка, м
		X	Y		
1	2	3	4	5	6
50:15:0120101:1	41	468437.7	2225307.31	_____	1.5
50:15:0120101:1	42	468420.08	2225306.59	_____	1.5
50:15:0120101:1	43	468415.12	2225093.56	_____	1.5
50:15:0120101:1	44	468407.27	2224755.89	_____	1.5
50:15:0120101:1	45	468425.24	2224756.46	_____	1.5
50:15:0120101:1	46	468403.97	2223884.06	_____	1.5
50:15:0120101:1	47	468400.92	2223747.84	_____	1.5
50:15:0120101:1	48	468399.28	2223679.43	_____	1.5
50:15:0120101:1	49	468381.81	2223679.78	_____	1.5
50:15:0120101:1	50	468381.11	2223659.85	_____	1.5
50:15:0120101:1	51	468398.81	2223659.38	_____	1.5
50:15:0120101:1	52	468392.69	2223395.48	_____	1.5
50:15:0120101:1	1	468388.41	2223261.73	_____	1.5

полное наименование должности

МП

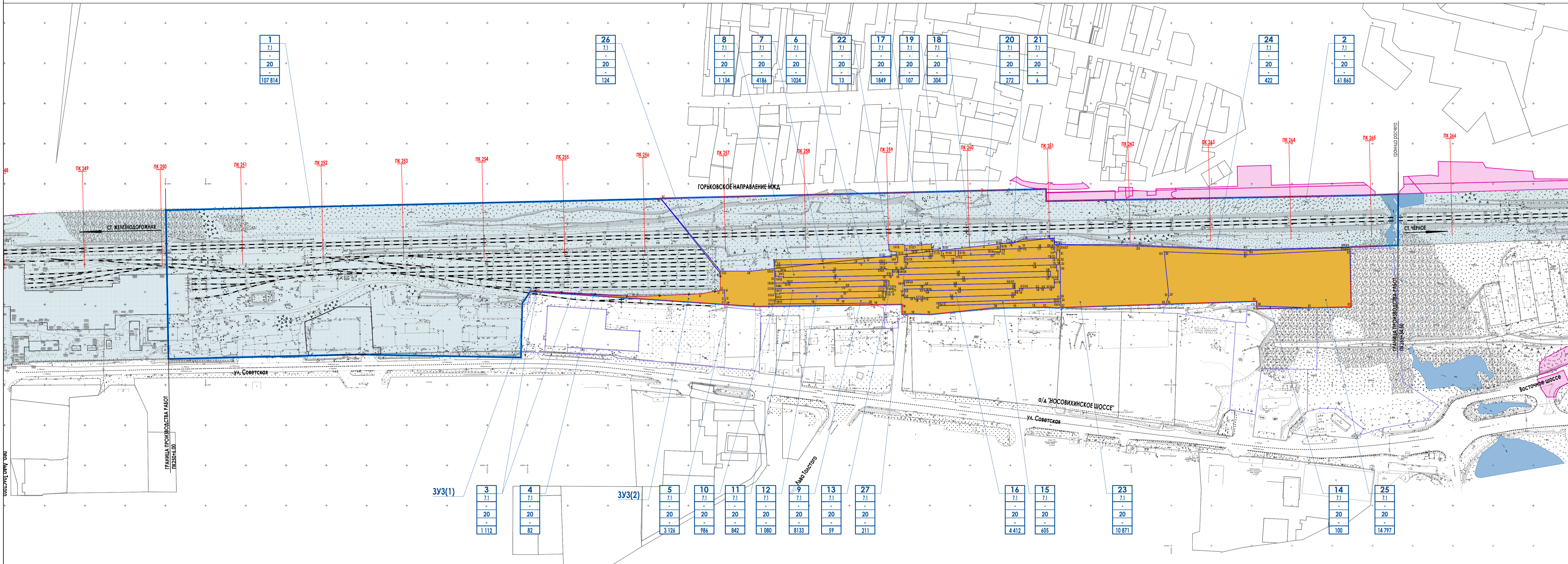
подпись

//

инициалы, фамилия

ГРАФИЧЕСКИЕ МАТЕРИАЛЫ

ЧЕРТЕЖ МЕЖЕВАНИЯ ТЕРРИТОРИИ. (М 1:2000)



УСЛОВНЫЕ ОБОЗНАЧЕНИЯ

- ГРАНИЦЫ**
- Границы полосы отвода железных дорог
 - Отменяемые границы полосы отвода железных дорог
 - Границы зон планируемого размещения линейных объектов железной дороги (прим. 1)
 - Границы образуемых земельных участков в постоянное пользование
 - Границы существующих земельных участков
 - Границы изменяемых земельных участков
 - Границы образуемых земельных участков в постоянное пользование * (прим. 8)
- ГРАНИЦЫ СУЩЕСТВУЮЩИХ ЭЛЕМЕНТОВ ПЛАНИРОВОЧНОЙ СТРУКТУРЫ (прим. 7)**
- Граница территории, занятой линейным объектом (железнодорожный транспорт)

- ГРАНИЦЫ ПЛАНИРУЕМЫХ ЭЛЕМЕНТОВ ПЛАНИРОВОЧНОЙ СТРУКТУРЫ**
- Граница территории, занятой линейным объектом (железнодорожный транспорт) (прим. 1)
 - 7.1 Территория образуемых земельных участков, предназначенных для строительства дополнительных главных путей, развития существующей инфраструктуры и размещения инженерных сетей (индексы разрешенного использования: 7.1 (прим. 2))
- ТРАНСПОРТНАЯ ИНФРАСТРУКТУРА**
- Существующие главные пути Горьковского направления ИЖД
- ЗДАНИЯ И СООРУЖЕНИЯ**
- Существующие здания и сооружения

- ПОЯСНИТЕЛЬНЫЕ НАДПИСИ**
- | | |
|---------|---|
| 1 | Условный номер образуемого/существующего земельного участка |
| 7.1 | Код вида разрешенного использования |
| - | Пределная плотность застройки (кв.м/га) |
| 20 | Пределная высота застройки (м) |
| - | Пределная застройность (%) |
| 107 814 | Площадь образуемого/существующего земельного участка, кв.м |

Примечание:

- не является объектом утверждения и отображается в информационных целях
- Граница зоны планируемого размещения объекта федерального значения совпадает с границей планируемого элемента планировочной структуры (объект железнодорожного транспорта).
- Описание видов разрешенного использования земельных участков представлено в приложении к приказу Росреестра от 10 ноября 2020 г. № ПЛ/0412-И/08 утверждения классификатора видов разрешенного использования земельных участков.
- В соответствии с письмом Главного управления культурного наследия Московской области №335исх-5828 от 29.10.2020г. в зоне проектирования отсутствуют объекты культурного наследия, включенные в единый государственный реестр объектов культурного наследия (памятников истории и культуры) народов Российской Федерации, выявленные объекты культурного наследия, а также объекты, обладающие признаками объекта культурного наследия. Участки проектирования находятся за границами утвержденных зон охраны и установленных защитных зон объектов культурного наследия Московской области. Также не выявлены объекты археологии.
- В соответствии с письмом Министерства экологии и природопользования Московской области от 19.06.2020 №26исх-7727 в границах проектирования существующие и планируемые особо охраняемые природные территории регионального значения и их охраняемые зоны отсутствуют.
- Проектируемый объект не имеет пересечений с землями лесного фонда.
- При постановке на учет земельных участков, находящихся в одном кадастровом квартале, возможно образование многоконтурных земельных участков.
- Виды элементов планировочной структуры приняты в соответствии с Приказом Министра России от 25.04.2017 № 738/пр.
- Документация по планировке территории, предусматривающей размещение линейного объекта "Участок Москва-Казань высокоскоростной железнодорожной магистрали Москва-Казань-Екатеринбург (ВСМ 2)", Участок "Станция Москва-Тевнино-Курская ВСМ-станция Владимир ВСМ (вкл.)", Этап 1, Станция Железнодорожная км 23 (вкл.)- станция Владимир ВСМ (вкл.)", Этап 1.2, Утверждена Приказом Министра России от 25.08.2016 № 592/пр

						МЦД.4.14.21.ДПТ		
						Документация по планировке территории (проект планировки территории и проекта межевания территории) для размещения объекта: «Этап XIV Парк отстоя и экипировки Горьковского направления» в рамках реализации проекта «Организация пригородно-городского пассажирского железнодорожного движения на участке Апрелевка - Железнодорожная»		
Изм.	Кол.уч.	Лист	№ док.	Подпись	Дата	Проект межевания территории.	Стация	Лист
Проверил	Дамбренов	08.21			08.21	Основная часть проекта межевания территории.	ПМТ	1
Выполнил	Кодушкина					Чертеж межевания территории. (М 1:2000)	ООО "Трансгазпроект"	